



Commune : **FOUGAX-ET-BARRINEUF**

Rivière : **Le Grand Hers**

42- rue Delalaygue - façade

1 Repère(s) sur le site

GÉNÉRAL

Unité de gestion : Garonne-Tarn-Lot

Code : GTL_S_6479

Date de mise à jour : 02/11/2017

Auteur : SPC GTL


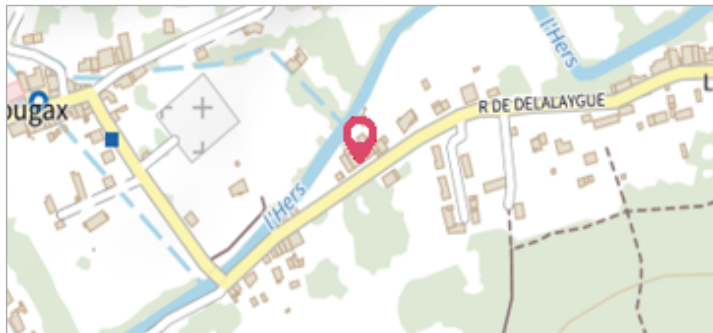


Photo du recensement d'origine. auteur photo : AGERIN

GÉOLOCALISATION

Coordonnées WGS84 : X: 1.90376000 / Y: 42.88520000

Coordonnées RGF93 (Lambert 93) X: 610357.33 / Y: 6199040.49

Coordonnées RGF93 (ETRS89) : X: 1.90376 / Y: 42.8852

Code Hydro: O1--0290 Rive de référence: Droite



14 juin 2014

Altitude calculée de l'eau : **531.08 m**

Nature de l'inondation : **Débordement de cours d'eau**

Nature du repère : **Laisse d'inondation**

Commentaires : niveau d'eau atteint devant la maison en raison du ruissellement

GÉNÉRAL

Code : GTL_R_9154

Date de mise à jour :

Auteur : SPC GTL

02/09/2019

MARQUE

Maximum de l'inondation : Oui

Visibilité : Non

État du repère : Disparu

Pérennité : Aucune

Repère calculé : Non

PHEC : Non

SOURCE DE REPÉRAGE : RETOUR D'EXPÉRIENCE DE LA CRUE DE L'HERS VIF DU 14 JUIN 2014 -

Type de repérage : Campagne de terrain post-inondation

Organisme(s) : AGERIN

NIVELLEMENT D'ORIGINE

Méthode : Non renseigné

Organisme : Inconnu

Commentaires sur le nivellement : épaisseur d'eau : 0.18

Référence nivelée : Marque d'inondation

Système altimétrique : NGF IGN 1969 (système normal)

Altitude de la référence (en m) : 531.080 m

Altitude calculée de l'eau (en m) : 531.08 m




Photo du recensement d'origine. auteur photo : AGERIN