Commune : **BEAUMONT-DE-LOMAGNE** | Rivière : **La Gimone**

# Camping de Beaumont de Lomagne

**1** Repère(s) sur le site

## GÉNÉRAL

**Unité de gestion :** Garonne-Tarn-Lot
**Code :** GTL_S_3150 **Date de mise à jour :** 17/11/2017
**Auteur :** SPC GTL

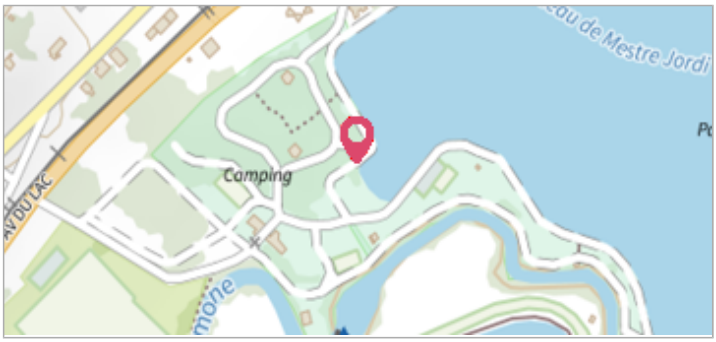




Photo du recensement d'origine. auteur photo : CACG

## GÉOLOCALISATION

**Coordonnées WGS84 :** X: 0.99899500 / Y: 43.88450000
**Coordonnées RGF93 (Lambert 93)** X: 539198.99 / Y: 6311536.8
**Coordonnées RGF93 (ETRS89) :** X: 0.998995 / Y: 43.8845
**Code Hydro:** O2--0330 **Rive de référence:** Gauche

## 27 Janvier 2014

Altitude calculée de l'eau : **non déterminé**

Nature de l'inondation : **Débordement de cours d'eau**

Nature du repère : **Laisse d'inondation**

## GÉNÉRAL

**Code :** GTL_R_8981 **Date de mise à jour :** 08/06/2018
**Auteur :** SPC GTL



Photo du recensement d'origine. auteur photo : CACG

## MARQUE

**Maximum de l'inondation :** Oui
**Visibilité :** Oui **État du repère :** Disparu
**Pérennité :** Aucune **Repère calculé :** Non
**PHEC :** Non

## SOURCE DE REPÉRAGE : - -

**Type de repérage :** Non renseigné
**Organisme :** CACG

## NIVELLEMENT D'ORIGINE

**Méthode :** Non renseigné
**Organisme :** Inconnu
**Référence nivelée :** Autre type de référence
**Système altimétrique :** NGF IGN 1969 (système normal)