


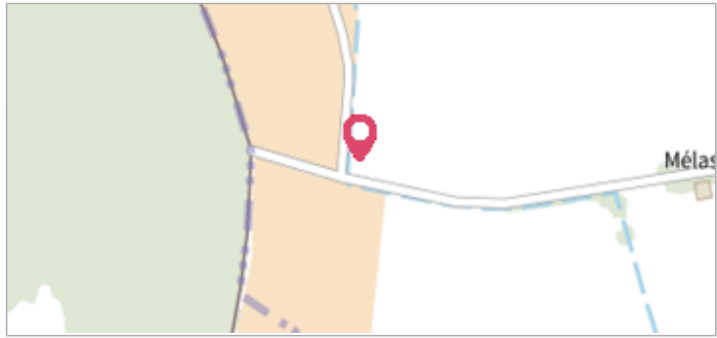
Commune : **MAS-GRENIER** | Rivière : **La Garonne**

**la Rivière**

**1** Repère(s) sur le site

**GÉNÉRAL**

Unité de gestion : Garonne-Tarn-Lot  
 Code : GTL\_S\_3647      Date de mise à jour : 25/08/2016  
 Auteur : SPC GTL



**GÉOLOCALISATION**

Coordonnées WGS84 : X: 1.19440000 / Y: 43.90070000  
 Coordonnées RGF93 (Lambert 93) X: 554940.04 / Y: 6312957.96  
 Coordonnées RGF93 (ETRS89) : X: 1.1944 / Y: 43.9007  
 Code Hydro: O---0000      Rive de référence: Gauche


**25 janvier 2014**      Altitude calculée de l'eau : **non déterminé**

Nature de l'inondation : **Débordement de cours d'eau**      Nature du repère : **Laisse d'inondation**

**Commentaires :** commentaires photo : Zoom sur la laisse.,Vue en direction de la Rivière. Les eaux inondantes ont dégagé le sol des feuilles mortes pour les déposer sous forme de laisse à la limite de leur extension maximale.

**GÉNÉRAL**

Code : GTL\_R\_8823      Date de mise à jour : 21/10/2019  
 Auteur : SPC GTL



**MARQUE**

Maximum de l'inondation : Oui  
 Visibilité : Non      État du repère : Disparu  
 Pérennité : Aucune      Repère calculé : Non  
 PHEC : Non

**SOURCE DE REPÉRAGE : - -**

Type de repérage : Non renseigné  
 Organisme(s) : Bureau d'études

**NIVELLEMENT D'ORIGINE**

Méthode : Non renseigné  
 Organisme : Inconnu  
 Référence nivelée : Autre type de référence  
 Système altimétrique : NGF IGN 1969 (système normal)