


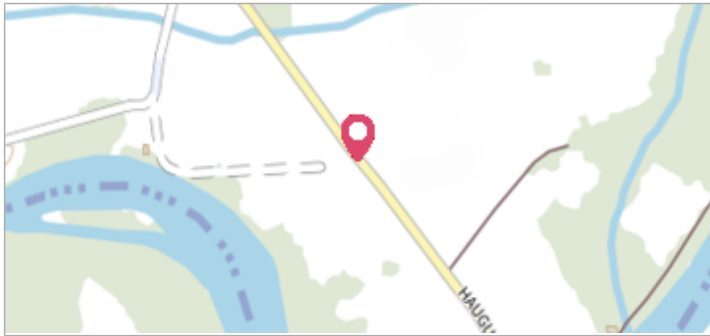
Commune : **LABARTHE-INARD**Rivière : **La Garonne****RD 88.****1** Repère(s) sur le site**GÉNÉRAL****Unité de gestion :** Garonne-Tarn-Lot**Code :** GTL_S_2554**Date de mise à jour :** 25/08/2016**Auteur :** SPC GTL

Photo du recensement d'origine. auteur photo : GEOSPHAIR

GÉOLOCALISATION**Coordonnées WGS84 :** X: 0.83895300 / Y: 43.09700000**Coordonnées RGF93 (Lambert 93) :** X: 523945.85 / Y: 6224378.16**Coordonnées RGF93 (ETRS89) :** X: 0.838953 / Y: 43.097**Code Hydro:** O---0000**Rive de référence:** Gauche**19 Juin 2013**Altitude calculée de l'eau : **non déterminé**Nature de l'inondation : **Débordement de cours d'eau**Nature du repère : **Laisse d'inondation**

Commentaires : Laisse de crue. - commentaires photo : Le trait rouge au fond de la photographie- montre la limite de la crue au pied du pont. La fleche rouge materialise le courant preferentiel d'inondation. - La D88 a ete coupee. Le trait rouge materialise la limite de la crue. La fleche rouge indique le courant.

GÉNÉRAL**Code :** GTL_R_8610**Date de mise à jour :****Auteur :** SPC GTL

28/01/2021


MARQUE**Maximum de l'inondation :** Oui**Visibilité :** Non**État du repère :** Disparu**Pérennité :** Aucune**Repère calculé :** Non**PHEC :** Non**SOURCE DE REPÉRAGE : - -****Type de repérage :** Non renseigné**Organisme :** GEOSPHAIR**NIVELLEMENT D'ORIGINE****Méthode :** Non renseigné**Organisme :** Inconnu**Référence nivelée :** Autre type de référence**Système altimétrique :** NGF IGN 1969 (système normal)

Photo du recensement d'origine. auteur photo : GEOSPHAIR