	Commune : BERTREN	Rivière : La Garonne
Maison de garde barriere n10.		1 Repère(s) sur le site


GÉNÉRAL

Unité de gestion : Garonne-Tarn-Lot
Code : GTL_S_1712 **Date de mise à jour :** 25/08/2016
Auteur : SPC GTL





GÉOLOCALISATION

Coordonnées WGS84 : X: 0.62070200 / Y: 43.00010000
Coordonnées RGF93 (Lambert 93) : X: 505846.13 / Y: 6214120.17
Coordonnées RGF93 (ETRS89) : X: 0.620702 / Y: 43.0001
Code Hydro: O---0000 **Rive de référence:** Gauche

	18 Juin 2013	Altitude calculée de l'eau : non déterminé
Nature de l'inondation : Débordement de cours d'eau		Nature du repère : Photographie
Commentaires : La crue en augmentation. - commentaires photo : Photographie prise a 14h55. - Photographie prise a 14h55. - Photographie prise a 14h55.		

GÉNÉRAL

Code : GTL_R_8422 **Date de mise à jour :** 17/04/2018
Auteur : SPC GTL



MARQUE

Maximum de l'inondation : Oui
Visibilité : Non **État du repère :** Disparu
Pérennité : Aucune **Repère calculé :** Non
PHEC : Non

SOURCE DE REPÉRAGE : - -

Type de repérage : Non renseigné
Organisme : GEOSPHAIR

NIVELLEMENT D'ORIGINE

Méthode : Non renseigné
Organisme : Inconnu
Référence nivelée : Autre type de référence
Système altimétrique : NGF IGN 1969 (système normal)