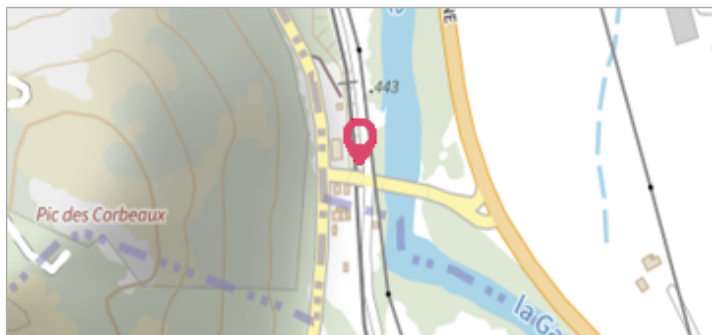
	Commune : LUSCAN -	Rivière : La Garonne
		1 Repère(s) sur le site


GÉNÉRAL


Unité de gestion : Garonne-Tarn-Lot
Code : GTL_S_1672 **Date de mise à jour :** 25/08/2016
Auteur : SPC GTL



GÉOLOCALISATION


Coordonnées WGS84 : X: 0.61583100 / Y: 43.01150000
Coordonnées RGF93 (Lambert 93) X: 505487.04 / Y: 6215399.16
Coordonnées RGF93 (ETRS89) : X: 0.615831 / Y: 43.0115
Code Hydro: O---0000 **Rive de référence:** Gauche



	18 Juin 2013 Nature de l'inondation : Débordement de cours d'eau	Altitude calculée de l'eau : non déterminé Nature du repère : Photographie
Commentaires : La crue en augmentation. - commentaires photo : Photographie prise a 14h45. - Photographie prise a 14h45. Au niveau de Luscan- les voies ferrees ont ete coupees par la crue. - Photographie prise a 14h45.		

GÉNÉRAL

Code : GTL_R_8421 **Date de mise à jour :** 19/02/2018
Auteur : SPC GTL



MARQUE

Maximum de l'inondation : Oui
Visibilité : Non **État du repère :** Disparu
Pérennité : Aucune **Repère calculé :** Non
PHEC : Non

SOURCE DE REPÉRAGE : - -

Type de repérage : Non renseigné
Organisme : GEOSPHAIR

NIVELLEMENT D'ORIGINE

Méthode : Non renseigné
Organisme : Inconnu
Référence nivelée : Autre type de référence
Système altimétrique : NGF IGN 1969 (système normal)