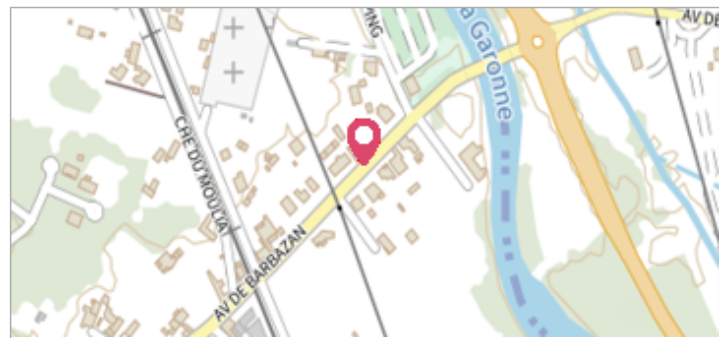
	Commune : <b>LOURES-BAROUSSE</b>	Rivière : <b>La Garonne</b>
	<b>Avenue Barbazan.</b>	

**1** Repère(s) sur le site

**GÉNÉRAL**

---


**Unité de gestion :** Garonne-Tarn-Lot  
**Code :** GTL\_S\_1618      **Date de mise à jour :** 25/08/2016  
**Auteur :** SPC GTL



**GÉOLOCALISATION**

---

**Coordonnées WGS84 :** X: 0.60874800 / Y: 43.02710000  
**Coordonnées RGF93 (Lambert 93) :** X: 504961.86 / Y: 6217150.41  
**Coordonnées RGF93 (ETRS89) :** X: 0.608748 / Y: 43.0271  
**Code Hydro:** O---0000      **Rive de référence:** Gauche



	<b>18 Juin 2013</b>	Altitude calculée de l'eau : <b>non déterminé</b>
	Nature de l'inondation : <b>Débordement de cours d'eau</b>	Nature du repère : <b>Photographie</b>

**Commentaires :** La crue en augmentation. - commentaires photo : Photographie prise a 14h18 pour le maximum vers 18h30. L'eau est arrivee au niveau du n31.

**GÉNÉRAL**

---

**Code :** GTL\_R\_8419      **Date de mise à jour :** 17/04/2018  
**Auteur :** SPC GTL



**MARQUE**

---

**Maximum de l'inondation :** Oui  
**Visibilité :** Non      **État du repère :** Disparu  
**Pérennité :** Aucune      **Repère calculé :** Non  
**PHEC :** Non

**SOURCE DE REPÉRAGE : - -**

---

**Type de repérage :** Non renseigné  
**Organisme :** GEOSPHAIR

**NIVELLEMENT D'ORIGINE**

---

**Méthode :** Non renseigné  
**Organisme :** Inconnu  
**Référence nivelée :** Autre type de référence  
**Système altimétrique :** NGF IGN 1969 (système normal)