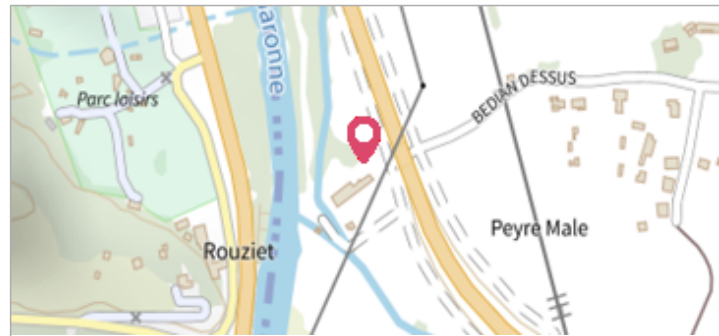
	Commune : CHAUM	Rivière : La Garonne
	Lieu-dit Peyre Male.	

1 Repère(s) sur le site


GÉNÉRAL

Unité de gestion : Garonne-Tarn-Lot
Code : GTL_S_1892 **Date de mise à jour :** 25/08/2016
Auteur : SPC GTL



GÉOLOCALISATION


Coordonnées WGS84 : X: 0.65250900 / Y: 42.92940000
Coordonnées RGF93 (Lambert 93) : X: 508207.17 / Y: 6206184.45
Coordonnées RGF93 (ETRS89) : X: 0.652509 / Y: 42.9294
Code Hydro: O---0000 **Rive de référence:** Droite

	18 Juin 2013	Altitude calculée de l'eau : non déterminé
	Nature de l'inondation : Débordement de cours d'eau	Nature du repère : Photographie

Commentaires : La crue en augmentation. - commentaires photo : Photographie prise a 12h07 le 18/06

GÉNÉRAL

Code : GTL_R_8411 **Date de mise à jour :** 23/04/2020
Auteur : SPC GTL



MARQUE

Maximum de l'inondation : Oui
Visibilité : Non **État du repère :** Disparu
Pérennité : Aucune **Repère calculé :** Non
PHEC : Non

SOURCE DE REPÉRAGE : - -

Type de repérage : Non renseigné
Organisme : GEOSPHAIR

NIVELLEMENT D'ORIGINE

Méthode : Non renseigné
Organisme : Inconnu
Référence nivelée : Autre type de référence
Système altimétrique : NGF IGN 1969 (système normal)