


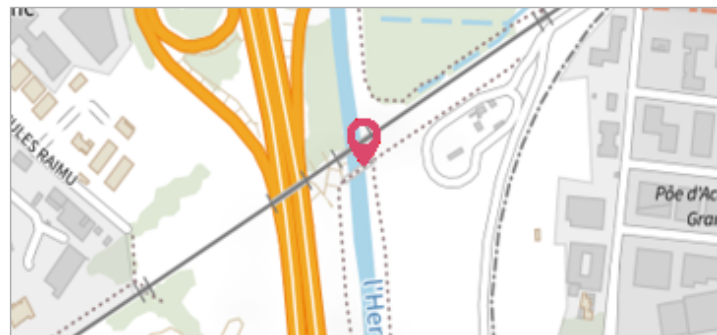
Commune : **BAGNERES-DE-LUCHON** | Rivière : **La Garonne**

Maison face au 7 rue Lamartine

1 Repère(s) sur le site

GÉNÉRAL

Unité de gestion : Garonne-Tarn-Lot
 Code : GTL_S_1507 Date de mise à jour : 17/10/2017
 Auteur : SPC GTL



GÉOLOCALISATION

Coordonnées WGS84 : X: 0.59589651 / Y: 42.79107300
 Coordonnées RGF93 (Lambert 93) X: 503115 / Y: 6190947.99
 Coordonnées RGF93 (ETRS89) : X: 0.5958965 / Y: 42.791073
 Code Hydro: O---0000 Rive de référence: Non renseigné


18 Juin 2013 Altitude calculée de l'eau : **non déterminé**

Nature de l'inondation : **Débordement de cours d'eau** Nature du repère : **Laisse d'inondation**

Commentaires : Mesure prise sur le trottoir

GÉNÉRAL

Code : GTL_R_8350 Date de mise à jour : 23/04/2020
 Auteur : SPC GTL



MARQUE

Maximum de l'inondation : Oui
 Visibilité : Non renseigné État du repère : Disparu
 Pérennité : Aucune Repère calculé : Non
 PHEC : Non

SOURCE DE REPÉRAGE : REX DE LA CRUE DU 18 JUIN 2013 DE LA GARONNE AMONT ET DE LA PIQUE -

Type de repérage : Campagne de terrain post-inondation
 Organisme : Bureau d'études

NIVELLEMENT D'ORIGINE

Méthode : Non renseigné
 Organisme : Inconnu
 Référence nivelée : Autre type de référence
 Système altimétrique : NGF IGN 1969 (système normal)
 Différence entre le niveau d'eau et la référence (en m) : 0.150 m