

Commune : **CIERP-GAUD**Rivière : **La Garonne****Brasserie artisanale "Le Burat"****1**

Repère(s) sur le site


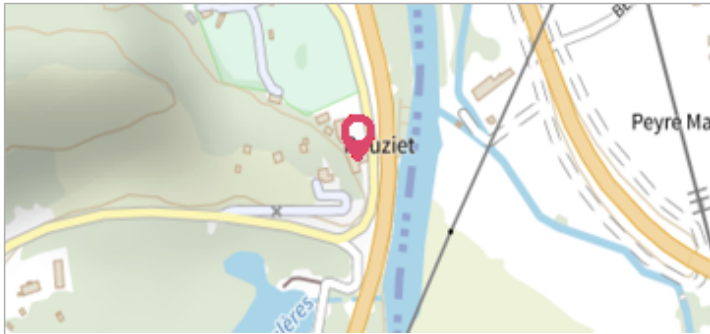

GÉNÉRAL**Unité de gestion :** Garonne-Tarn-Lot**Code :** GTL_S_1871**Date de mise à jour :** 17/10/2017**Auteur :** SPC GTL

photo du repère

GÉOLOCALISATION**Coordonnées WGS84 :** X: 0.65064492 / Y: 42.92851900**Coordonnées RGF93 (Lambert 93) :** X: 508052 / Y: 6206091.05**Coordonnées RGF93 (ETRS89) :** X: 0.6506449 / Y: 42.928519**Code Hydro:** O---0000**Rive de référence:** Non renseigné**18 Juin 2013**Nature de l'inondation : **Débordement de cours d'eau**Altitude calculée de l'eau : **477.294 m**Nature du repère : **Laisse d'inondation****Commentaires :** La hauteur d'eau est de 1,15 m au dessus du sol.**GÉNÉRAL****Code :** GTL_R_8321**Date de mise à jour :****Auteur :** SPC GTL

23/04/2020

MARQUE**Maximum de l'inondation :** Oui**Visibilité :** Non renseigné**État du repère :** Disparu**Pérennité :** Aucune**Repère calculé :** Non**PHEC :** Non**SOURCE DE REPÉRAGE :** REX DE LA CRUE DU 18 JUIN 2013 DE LA GARONNE AMONT ET DE LA PIQUE -**Type de repérage :** Campagne de terrain post-inondation**Organisme :** Bureau d'études**CAMPAGNE DE NIVELLEMENT - 01/09/2014****Méthode :** Non renseigné**Organisme :** Parallèle 45**Référence nivelée :** Autre type de référence**Description référence du repère :** Sol**Système altimétrique :** NGF IGN 1969 (système normal)**Altitude de la référence (en m) :** 476.144 m**Différence entre le niveau d'eau et la référence (en m) :** 1.150 m**Altitude calculée de l'eau (en m) :** 477.294 m

Vue du repère