
Commune : **MONTECH**

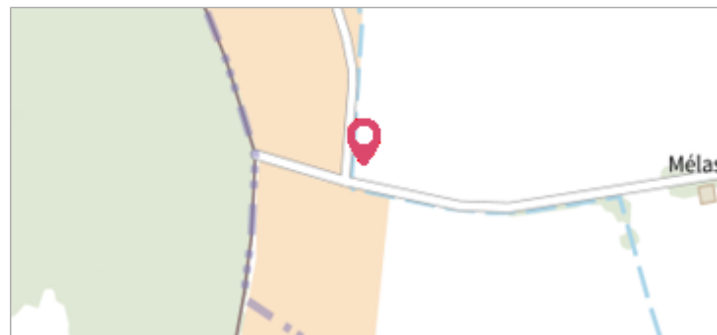
Rivière : **La Garonne**

entre Mélassou et Pech de Vila

1 Repère(s) sur le site


GÉNÉRAL


Unité de gestion : Garonne-Tarn-Lot
Code : GTL_S_3661 Date de mise à jour : 25/08/2016
Auteur : SPC GTL



GÉOLOCALISATION

Coordonnées WGS84 : X: 1.19930000 / Y: 43.92690000
Coordonnées RGF93 (Lambert 93) X: 555400.01 / Y: 6315859.5
Coordonnées RGF93 (ETRS89) : X: 1.1993 / Y: 43.9269
Code Hydro: O---0000 Rive de référence: Droite




1^{er} Juin 2013

Altitude calculée de l'eau : **non déterminé**


Nature de l'inondation : **Débordement de cours d'eau**

Nature du repère : **Laisse d'inondation**

Commentaires : commentaires photo : Zoom,Vue vers l'amont depuis le chemin d'accès à Pech de Vila. La limite de la zone inondée se lit dans le champs à travers d'une différence de teinte de la terre.

GÉNÉRAL

Code : GTL_R_8234 Date de mise à jour : 21/10/2019
Auteur : SPC GTL



MARQUE

Maximum de l'inondation : Oui
Visibilité : Non État du repère : Disparu
Pérennité : Aucune Repère calculé : Non
PHEC : Non

SOURCE DE REPÉRAGE : - -

Type de repérage : Non renseigné
Organisme : Bureau d'études

NIVELLEMENT D'ORIGINE

Méthode : Non renseigné
Organisme : Inconnu
Référence nivelée : Autre type de référence
Système altimétrique : NGF IGN 1969 (système normal)