Commune : **LARRESSINGLE** | Rivière : **L' Osse**

D 277 au niveau de Gaspa.

1 Repère(s) sur le site

GÉNÉRAL

Unité de gestion : Garonne-Tarn-Lot
Code : GTL_S_633 **Date de mise à jour :** 25/08/2016
Auteur : SPC GTL

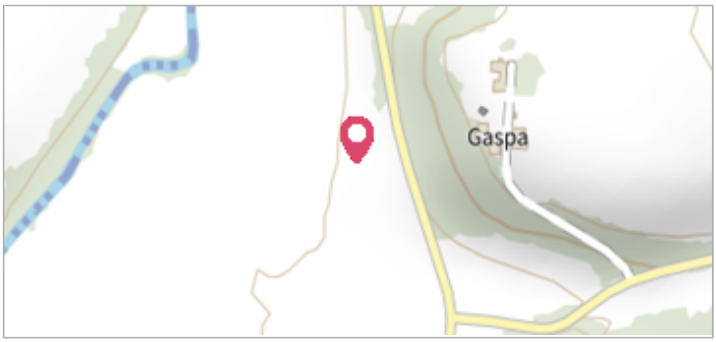


Photo du recensement d'origine. auteur photo : AGERIN - GF

GÉOLOCALISATION

Coordonnées WGS84 : X: 0.30794700 / Y: 43.92990000
Coordonnées RGF93 (Lambert 93) X: 483857 / Y: 6318228.83
Coordonnées RGF93 (ETRS89) : X: 0.307947 / Y: 43.9299
Code Hydro: O68-0400 **Rive de référence:** Droite

20 Janvier 2013

Altitude calculée de l'eau : **non déterminé**

Nature de l'inondation : **Débordement de cours d'eau**

Nature du repère : **Laisse d'inondation**

Commentaires : Trait pointillé rouge : limite de la zone inondée. - commentaires photo : Vue depuis la D 931.

GÉNÉRAL

Code : GTL_R_7995 **Date de mise à jour :** 17/04/2018
Auteur : SPC GTL


Photo du recensement d'origine. auteur photo : AGERIN - GF

MARQUE

Maximum de l'inondation : Oui
Visibilité : Oui **État du repère :** Disparu
Pérennité : Aucune **Repère calculé :** Non
PHEC : Non

SOURCE DE REPÉRAGE : - -

Type de repérage : Non renseigné
Organisme : AGERIN

NIVELLEMENT D'ORIGINE

Méthode : Non renseigné
Organisme : Inconnu
Référence nivelée : Autre type de référence
Système altimétrique : NGF IGN 1969 (système normal)