


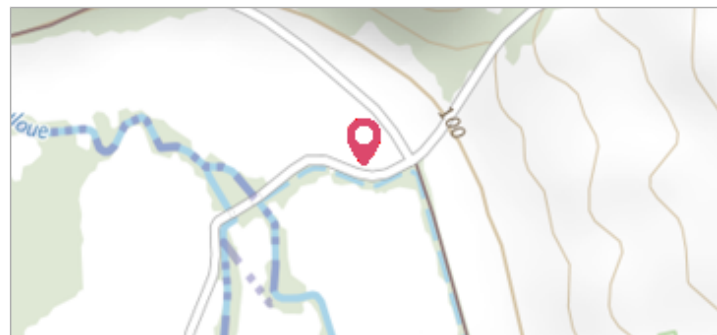
Commune : **SAINT-PUY** | Rivière : **L' Auloue**

**Champs à SAINT-PUY**

**1** Repère(s) sur le site

**GÉNÉRAL**

**Unité de gestion :** Garonne-Tarn-Lot  
**Code :** GTL\_S\_1359      **Date de mise à jour :** 06/09/2019  
**Auteur :** SPC GTL



**GÉOLOCALISATION**

**Coordonnées WGS84 :** X: 0.42576200 / Y: 43.85010000  
**Coordonnées RGF93 (Lambert 93)** X: 493023.82 / Y: 6309050.77  
**Coordonnées RGF93 (ETRS89)** : X: 0.425762 / Y: 43.8501  
**Code Hydro:** 066-0400      **Rive de référence:** Droite


**20 janvier 2013**      Altitude calculée de l'eau : **95.86 m**

Nature de l'inondation : **Débordement de cours d'eau**      Nature du repère : **Laisse d'inondation**

**Commentaires :** Trait pointillé rouge : limite de la zone inondée. Flèches rouges : laisses de crue. La route a été coupée au niveau du pont.

**GÉNÉRAL**

**Code :** GTL\_R\_7980      **Date de mise à jour :** 06/09/2019  
**Auteur :** SPC GTL



**MARQUE**

**Maximum de l'inondation :** Oui  
**Visibilité :** Oui      **État du repère :** Disparu  
**Pérennité :** Aucune      **Repère calculé :** Non  
**PHEC :** Non

**SOURCE DE REPÉRAGE : RETOUR D'EXPÉRIENCE DE LA CRUE DE LA GÉLISE- DE L'OSSE- DE L'AULOUE ET DE L'ARRATS DES 21 ET 22 JANVIER 2014 -**

**Type de repérage :** Campagne de terrain post-inondation  
**Organisme(s) :** AGERIN

**NIVELLEMENT D'ORIGINE - 05/09/2019**

**Méthode :** GPS  
**Organisme :** SPC Garonne - Tarn - Lot  
**Référence nivelée :** Marque d'inondation  
**Description référence du repère :** Terrain naturel  
**Système altimétrique :** NGF IGN 1969 (système normal)  
**Altitude de la référence (en m) :** 95.860 m  
**Différence entre le niveau d'eau et la référence (en m) :** 0.000 m  
**Altitude calculée de l'eau (en m) :** 95.86 m