

Commune : **BORDERES-LOURON** | Rivière : **La Neste du Louron**

**lotissement en amont du bourg**

**1** Repère(s) sur le site

**GÉNÉRAL**

Unité de gestion : Garonne-Tarn-Lot  
 Code : GTL\_S\_1046 Date de mise à jour : 25/08/2016  
 Auteur : SPC GTL


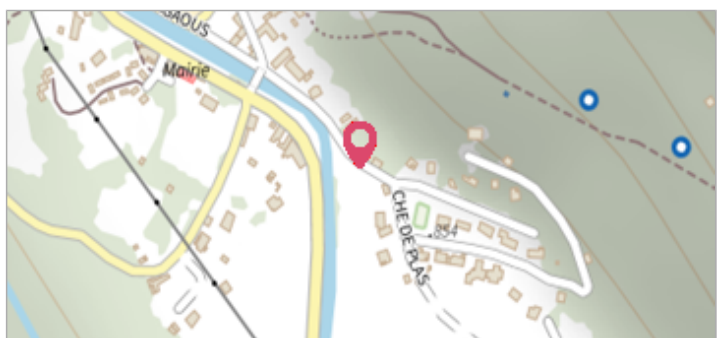


Photo du recensement d'origine. auteur photo : Klaus MARONNA

**GÉOLOCALISATION**

Coordonnées WGS84 : X: 0.39709700 / Y: 42.87020000  
 Coordonnées RGF93 (Lambert 93) X: 487129.92 / Y: 6200258.99  
 Coordonnées RGF93 (ETRS89) : X: 0.397097 / Y: 42.8702  
 Code Hydro: 001-0430 Rive de référence: Droite

**20 octobre 2012** Altitude calculée de l'eau : **non déterminé**

Nature de l'inondation : **Débordement de cours d'eau** Nature du repère : **Laisse d'inondation**

**Commentaires** : Zoom sur la trace.,Vue vers l'amont sur une maison qui porte une trace d'humidité.

**GÉNÉRAL**

Code : GTL\_R\_7648 Date de mise à jour : 19/02/2018  
 Auteur : SPC GTL




Photo du recensement d'origine. auteur photo : Klaus MARONNA

**MARQUE**

Maximum de l'inondation : Oui  
 Visibilité : Non État du repère : Disparu  
 Pérennité : Aucune Repère calculé : Non  
 PHEC : Non renseigné

**SOURCE DE REPÉRAGE : - -**

Type de repérage : Non renseigné  
 Organisme(s) : Bureau d'études

**NIVELLEMENT D'ORIGINE**

Méthode : Non renseigné  
 Organisme : Inconnu  
 Référence nivelée : Autre type de référence  
 Système altimétrique : NGF IGN 1969 (système normal)