



Commune : **LABRUGUIERE**

Rivière : **Le Thoré**

bâtiment attenant à une usine hydro-électrique

3 Repère(s) sur le site

GÉNÉRAL

Unité de gestion : Garonne-Tarn-Lot

Code : GTL_S_7087

Date de mise à jour : 25/08/2016

Auteur : SPC GTL


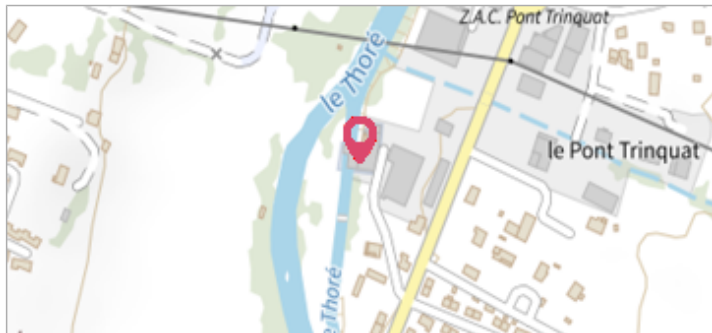


Photo du recensement d'origine. auteur photo : Klaus MARONNA

GÉOLOCALISATION

Coordonnées WGS84 : X: 2.27179000 / Y: 43.54670000

Coordonnées RGF93 (Lambert 93) X: 641129.32 / Y: 6272230.38

Coordonnées RGF93 (ETRS89) : X: 2.27179 / Y: 43.5467

Code Hydro: 043-0400

Rive de référence: Droite



13 Novembre 1999

Altitude calculée de l'eau : **non déterminé**

Nature de l'inondation : **Débordement de cours d'eau**

Nature du repère : **Plaque**

Commentaires : commentaires photo : Le bâtiment porte également un repère de la crue de 1930

GÉNÉRAL

Code : GTL_R_7368

Date de mise à jour :

Auteur : SPC GTL

17/04/2018

MARQUE

Maximum de l'inondation : Oui

Visibilité : Oui

État du repère : Bon

Pérennité : Longue

Repère calculé : Non

PHEC : Oui

SOURCE DE REPÉRAGE : - -

Type de repérage : Non renseigné

Organisme : Bureau d'études

NIVELLEMENT D'ORIGINE

Méthode : Non renseigné

Organisme : Inconnu

Référence nivelée : Autre type de référence

Système altimétrique : NGF IGN 1969 (système normal)




Photo du recensement d'origine. auteur photo : Klaus MARONNA