


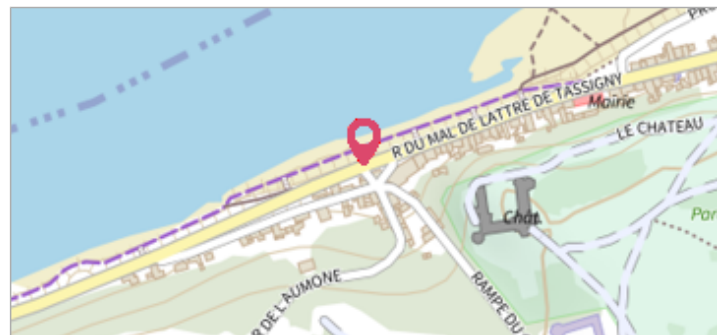
Commune : **COUTHURES-SUR-GARONNE** | Rivière : **La Garonne**

église- côté Garonne

4 Repère(s) sur le site

GÉNÉRAL

Unité de gestion : Garonne-Tarn-Lot
 Code : GTL_S_299 Date de mise à jour : 31/01/2018
 Auteur : SPC GTL



GÉOLOCALISATION

Coordonnées WGS84 : X: 0.07962696 / Y: 44.51342800
 Coordonnées RGF93 (Lambert 93) X: 467930.51 / Y: 6383665.58
 Coordonnées RGF93 (ETRS89) : X: 0.079627 / Y: 44.513428
 Code Hydro: O---0000 Rive de référence: Gauche


4 mars 1930 Altitude calculée de l'eau : **21.14 m**

Nature de l'inondation : **Débordement de cours d'eau** Nature du repère : **Plaque**

Commentaires : Côté Garonne, l'église porte les repères des crues de 1875, 1930, 1952 et 1981.

GÉNÉRAL

Code : GTL_R_7335 Date de mise à jour : 21/10/2019
 Auteur : SPC GTL



MARQUE

Maximum de l'inondation : Oui
 Visibilité : Oui État du repère : Bon
 Pérennité : Longue Repère calculé : Non
 PHEC : Non renseigné

SOURCE DE REPÉRAGE : - -

Type de repérage : Non renseigné
 Organisme(s) : Bureau d'études

NIVELLEMENT D'ORIGINE

Méthode : Non renseigné
 Organisme : Inconnu
 Commentaires sur le nivellement : épaisseur d'eau : 1.88
 Référence nivelée : Marque d'inondation
 Système altimétrique : NGF IGN 1969 (système normal)
 Altitude de la référence (en m) : 21.140 m
 Altitude calculée de l'eau (en m) : 21.14 m