



Commune : **COUTHURES-SUR-GARONNE**

Rivière : **La Garonne**

église- côté Garonne

4 Repère(s) sur le site

GÉNÉRAL

Unité de gestion : Garonne-Tarn-Lot

Code : GTL_S_299

Date de mise à jour : 31/01/2018

Auteur : SPC GTL


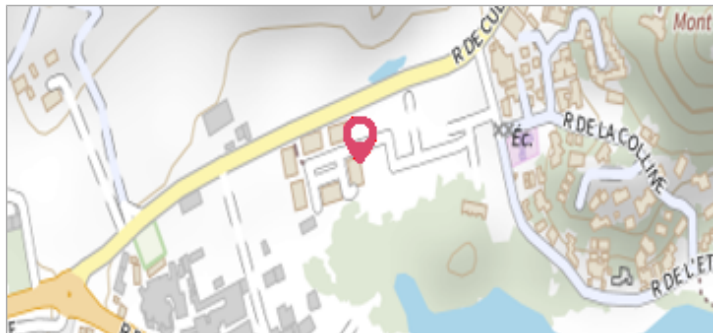


Photo du recensement d'origine. auteur photo : Klaus MARONNA

GÉOLOCALISATION

Coordonnées WGS84 : X: 0.07962696 / Y: 44.51342800

Coordonnées RGF93 (Lambert 93) X: 467930.51 / Y: 6383665.58

Coordonnées RGF93 (ETRS89) : X: 0.079627 / Y: 44.513428

Code Hydro: O---0000

Rive de référence: Gauche



24 juin 1875

Nature de l'inondation : **Débordement de cours d'eau**

Altitude calculée de l'eau : **21.23 m**

Nature du repère : **Plaque**

Commentaires : Côté Garonne, l'église porte les repères des crues de 1875, 1930, 1952 et 1981.

GÉNÉRAL

Code : GTL_R_7334

Date de mise à jour : 21/10/2019

Auteur : SPC GTL

MARQUE

Maximum de l'inondation : Oui

Visibilité : Oui

État du repère : Bon

Pérennité : Longue

Repère calculé : Non

PHEC : Non renseigné

SOURCE DE REPÉRAGE : - -

Type de repérage : Non renseigné

Organisme(s) : Bureau d'études

NIVELLEMENT D'ORIGINE

Méthode : Non renseigné

Organisme : Inconnu

Commentaires sur le nivellement : épaisseur d'eau : 1.97

Référence nivelée : Marque d'inondation

Système altimétrique : NGF IGN 1969 (système normal)

Altitude de la référence (en m) : 21.230 m

Altitude calculée de l'eau (en m) : 21.23 m




Photo du recensement d'origine. auteur photo : Klaus MARONNA