

Commune : **AIGUILLON** | Rivière : **Le Lot**

pont SNCF sur le Lot- culée de rive gauche

4 Repère(s) sur le site

GÉNÉRAL

Unité de gestion : Garonne-Tarn-Lot
 Code : GTL_S_1122 Date de mise à jour : 02/10/2017
 Auteur : SPC GTL


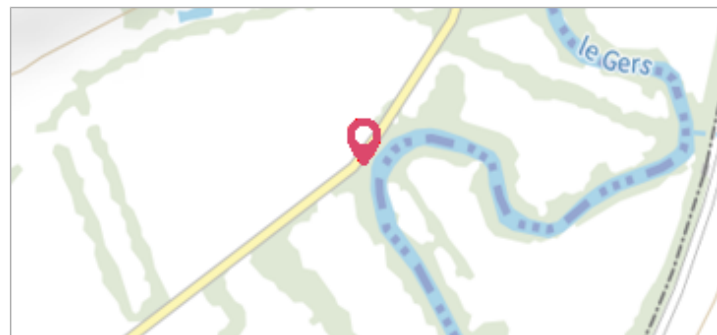


Photo des repères

GÉOLOCALISATION

Coordonnées WGS84 : X: 0.33877100 / Y: 44.30570000
 Coordonnées RGF93 (Lambert 93) X: 487737.82 / Y: 6359874.55
 Coordonnées RGF93 (ETRS89) : X: 0.338771 / Y: 44.3057
 Code Hydro: O--0150 Rive de référence: Droite

6 avril 1897 Altitude calculée de l'eau : **non déterminé**

Nature de l'inondation : **Débordement de cours d'eau** Nature du repère : **Marque gravée**

Commentaires : source: recensement de repères de crues dans le département du Lot-et-Garonne. DDT 47, 2006

GÉNÉRAL

Code : GTL_R_7142 Date de mise à jour : 20/05/2020
 Auteur : SPC GTL




Photo du recensement d'origine. auteur photo : Klaus MARONNA

MARQUE

Maximum de l'inondation : Oui
 Visibilité : Oui État du repère : Bon
 Pérennité : Longue Repère calculé : Non
 PHEC : Non

SOURCE DE REPÉRAGE : - -

Type de repérage : Non renseigné
 Organisme(s) : Bureau d'études

NIVELLEMENT D'ORIGINE

Méthode : Non renseigné
 Organisme : Inconnu
 Référence nivelée : Autre type de référence
 Système altimétrique : NGF IGN 1969 (système normal)