Commune : **CAHORS** | Rivière : **Le ruisseau du Bartassec**

ZA entrée Sud de Cahors- COBATRI

1 Repère(s) sur le site

GÉNÉRAL

Unité de gestion : Garonne-Tarn-Lot
Code : GTL_S_5489 **Date de mise à jour :** 09/11/2017
Auteur : SPC GTL

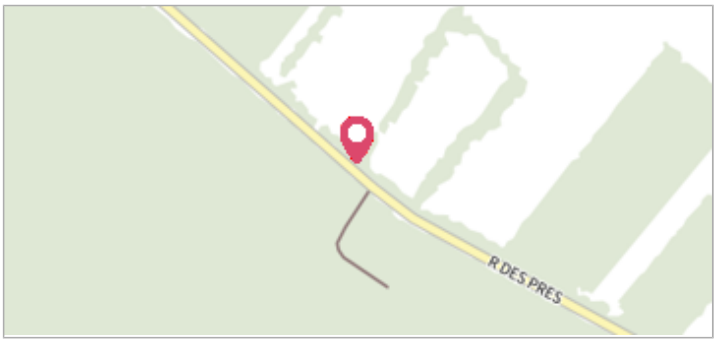



Photo du recensement d'origine. auteur photo : CACG

GÉOLOCALISATION

Coordonnées WGS84 : X: 1.43834000 / Y: 44.42270000
Coordonnées RGF93 (Lambert 93) X: 575682.08 / Y: 6370524.38
Coordonnées RGF93 (ETRS89) : X: 1.43834 / Y: 44.4227
Code Hydro: O8430520 **Rive de référence:** Gauche

10 Juin 2010

Altitude calculée de l'eau : **non déterminé**

Nature de l'inondation : **Débordement de cours d'eau**

Nature du repère : **Plaque**

Commentaires : Laisse de crue sur le mur RG à -1.5 m par rapport au haut de la murette - commentaires photo : Vue du tronçon dans le sens aval -> amont- repère à droite sur la photo
Source : CACG

GÉNÉRAL

Code : GTL_R_7111 **Date de mise à jour :** 24/04/2018
Auteur : SPC GTL



Photo du recensement d'origine. auteur photo : CACG

MARQUE

Maximum de l'inondation : Oui
Visibilité : Oui **État du repère :** Disparu
Pérennité : Aucune **Repère calculé :** Non
PHEC : Non

SOURCE DE REPÉRAGE : - -

Type de repérage : Non renseigné
Organisme : CACG

NIVELLEMENT D'ORIGINE

Méthode : Non renseigné
Organisme : Inconnu
Référence nivelée : Autre type de référence
Système altimétrique : NGF IGN 1969 (système normal)
Différence entre le niveau d'eau et la référence (en m) : 2.300 m