


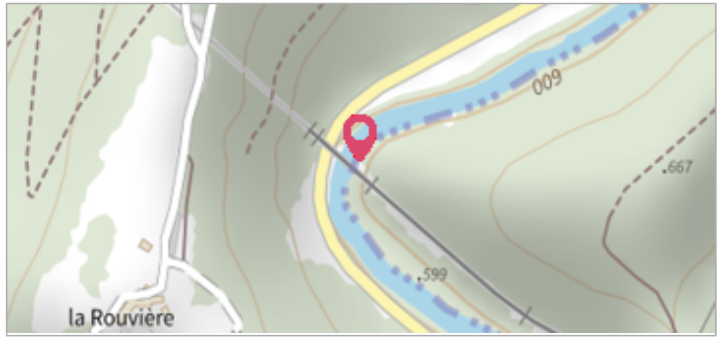
Commune : **LES SALELLES** | Rivière : **Le Lot**

 **Pont SnCF**

**1** Repère(s) sur le site


**GÉNÉRAL**

Unité de gestion : Garonne-Tarn-Lot  
 Code : GTL\_S\_8234      Date de mise à jour : 15/11/2017  
 Auteur : SPC GTL



**GÉOLOCALISATION**

Coordonnées WGS84 : X: 3.25425000 / Y: 44.49360000  
 Coordonnées RGF93 (Lambert 93) X: 720215.82 / Y: 6377203.59  
 Coordonnées RGF93 (ETRS89) : X: 3.25425 / Y: 44.4936  
 Code Hydro: O--0150      Rive de référence: Droite

 **5 Novembre 1994**      Altitude calculée de l'eau : **non déterminé**

Nature de l'inondation : **Débordement de cours d'eau**      Nature du repère : **Marque peinture ou encre**

**GÉNÉRAL**

Code : GTL\_R\_6731      Date de mise à jour : 24/04/2018  
 Auteur : SPC GTL



**MARQUE**

Maximum de l'inondation : Oui  
 Visibilité : Oui      État du repère : Bon  
 Pérennité : Longue      Repère calculé : Non  
 PHEC : Non

**SOURCE DE REPÉRAGE : - -**

Type de repérage : Non renseigné  
 Organisme : Bureau d'études

**NIVELLEMENT D'ORIGINE**

Méthode : Non renseigné  
 Organisme : Inconnu  
 Référence nivelée : Autre type de référence  
 Système altimétrique : NGF IGN 1969 (système normal)