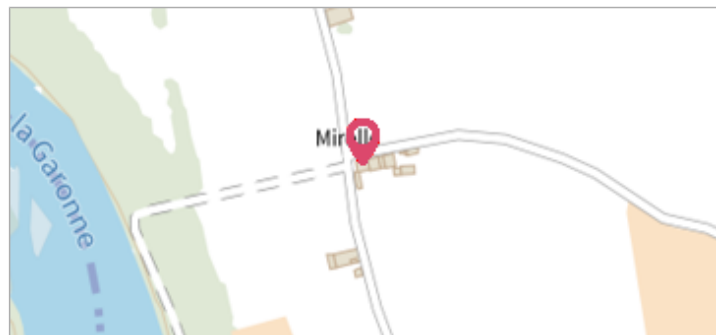
	Commune : MONBEQUI	Rivière : La Garonne
Mirolle		1 Repère(s) sur le site


GÉNÉRAL

Unité de gestion : Garonne-Tarn-Lot
 Code : GTL_S_3739 Date de mise à jour : 25/08/2016
 Auteur : SPC GTL



GÉOLOCALISATION


Coordonnées WGS84 : X: 1.22201000 / Y: 43.88390000
 Coordonnées RGF93 (Lambert 93) X: 557115.78 / Y: 6311041.29
 Coordonnées RGF93 (ETRS89) : X: 1.22201 / Y: 43.8839
 Code Hydro: O---0000 Rive de référence: Droite

	23 juin 1875	Altitude calculée de l'eau : 93.92 m
Nature de l'inondation : Débordement de cours d'eau		Nature du repère : Plaque

Commentaires : Lieu dit Mirolle.
 Source: Cartographie informative des zones inondables de Midi-Pyrénées: bassins Garonne amont - Garonne aval - Girou et Hers -Mort - DIREN Midi-Pyrénées - Août 2000. Ce repère n'existe plus - la maison a été détruite après la crue.

GÉNÉRAL

Code : GTL_R_671 Date de mise à jour : 19/08/2025
 Auteur : SPC GTL



MARQUE

Maximum de l'inondation : Oui
 Visibilité : Oui Repère calculé : Non
 Pérennité : Non renseigné
 PHEC : Oui

SOURCE DE REPÉRAGE : - -

Type de repérage : Non renseigné
 Organisme(s) : Inconnu

NIVELLEMENT D'ORIGINE

Méthode : Non renseigné
 Organisme : Inconnu
 Référence nivelée : Marque d'inondation
 Système altimétrique : NGF IGN 1969 (système normal)
 Altitude de la référence (en m) : 93.920 m
 Altitude calculée de l'eau (en m) : 93.92 m