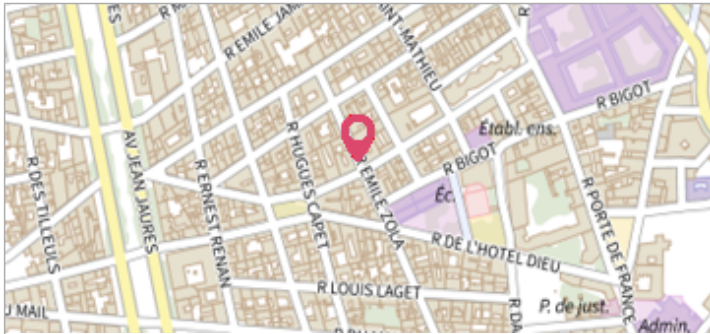



Commune : **LIVINHAC-LE-HAUT**Rivière : **Le Lot****ancien laminoir à Penchot****9** Repère(s) sur le site**GÉNÉRAL****Unité de gestion :** Garonne-Tarn-Lot**Code :** GTL\_S\_6946**Date de mise à jour :** 27/09/2017**Auteur :** SPC GTL**GÉOLOCALISATION****Coordonnées WGS84 :** X: 2.20190000 / Y: 44.58820000**Coordonnées RGF93 (Lambert 93) :** X: 636648.99 / Y: 6387999.61**Coordonnées RGF93 (ETRS89) :** X: 2.2019 / Y: 44.5882**Code Hydro:** O---0150**Rive de référence:** Droite

Vue du site (Photo K. Maronna)

**19 Octobre 1868**Nature de l'inondation : **Débordement de cours d'eau**Altitude calculée de l'eau : **183.562 m**Nature du repère : **Marque peinture ou encre****GÉNÉRAL****Code :** GTL\_R\_6709**Date de mise à jour :****Auteur :** SPC GTL

17/04/2018


**MARQUE****Maximum de l'inondation :** Oui**Visibilité :** Oui**État du repère :** Bon**Pérennité :** Longue**Repère calculé :** Non**PHEC :** Non renseigné**SOURCE DE REPÉRAGE : - -****Type de repérage :** Non renseigné**Organisme :** Bureau d'études**NIVELLEMENT D'ORIGINE****Méthode :** Non renseigné**Organisme :** Inconnu**Commentaires sur le nivellement :** épaisseur d'eau : 2.25**Référence nivelée :** Marque d'inondation**Système altimétrique :** NGF IGN 1969 (système normal)**Altitude de la référence (en m) :** 183.562 m**Altitude calculée de l'eau (en m) :** 183.562 m

Photo du recensement d'origine, auteur photo : Klaus MARONNA