

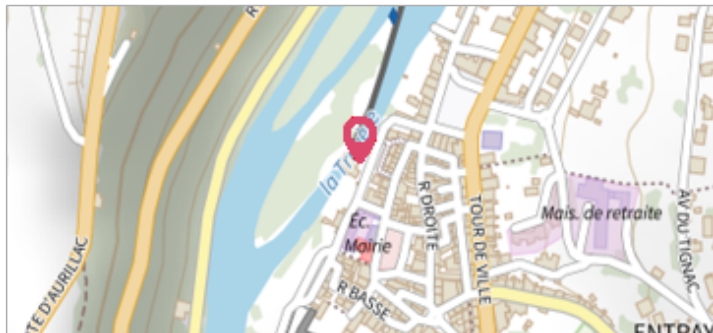
Commune : **ENTRAYGUES-SUR-TRUYERE**Rivière : **Le Lot****moulin sur la Truyère à 200m de la confluence avec le Lot****16** Repère(s) sur le site**GÉNÉRAL**

Unité de gestion : Garonne-Tarn-Lot

Code : GTL_S_7358

Date de mise à jour : 05/03/2020

Auteur : SPC GTL

**GÉOLOCALISATION**

Coordonnées WGS84 : X: 2.56406320 / Y: 44.64562000

Coordonnées RGF93 (Lambert 93) X: 665431.32 / Y: 6394153.04

Coordonnées RGF93 (ETRS89) : X: 2.5640632 / Y: 44.64562

Code Hydro: O---0150

Rive de référence: Droite




Photo du recensement d'origine. auteur photo : Klaus MARONNA

**31 Décembre 1888**Nature de l'inondation : **Débordement de cours d'eau**Altitude calculée de l'eau : **non déterminé**Nature du repère : **Marque peinture ou encre****GÉNÉRAL**

Code : GTL_R_6691

Date de mise à jour :

Auteur : SPC GTL

17/11/2021




Photo du recensement d'origine. auteur photo : Klaus MARONNA

MARQUE

Maximum de l'inondation : Oui

Visibilité : Oui

État du repère : Bon

Pérennité : Longue

Repère calculé : Non

PHEC : Non

SOURCE DE REPÉRAGE : - -

Type de repérage : Non renseigné

Organisme : Bureau d'études

NIVELLEMENT D'ORIGINE

Méthode : Non renseigné

Organisme : Inconnu

Référence nivelée : Autre type de référence

Système altimétrique : NGF IGN 1969 (système normal)

Différence entre le niveau d'eau et la référence (en m) : 2.100 m