



Commune : **ENTRAYGUES-SUR-TRUYERE**

Rivière : **Le Lot**

## moulin sur la Truyère à 200m de la confluence avec le Lot

**16** Repère(s) sur le site

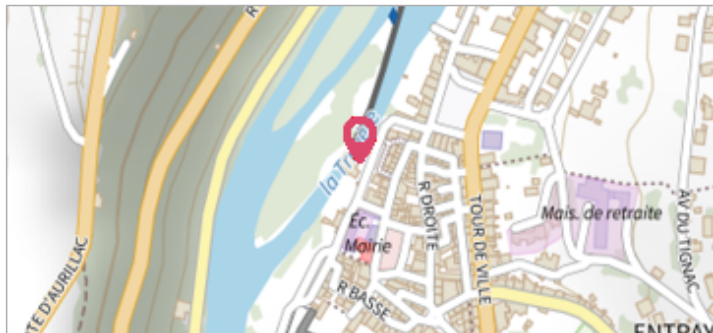
### GÉNÉRAL

Unité de gestion : Garonne-Tarn-Lot

Code : GTL\_S\_7358

Date de mise à jour : 05/03/2020

Auteur : SPC GTL



### GÉOLOCALISATION

Coordonnées WGS84 : X: 2.56406320 / Y: 44.64562000

Coordonnées RGF93 (Lambert 93) X: 665431.32 / Y: 6394153.04

Coordonnées RGF93 (ETRS89) : X: 2.5640632 / Y: 44.64562

Code Hydro: O--0150

Rive de référence: Droite




Photo du recensement d'origine. auteur photo : Klaus MARONNA



## 25 septembre 1866

Nature de l'inondation : **Débordement de cours d'eau**

Altitude calculée de l'eau : **non déterminé**

Nature du repère : **Marque peinture ou encre**

### GÉNÉRAL

Code : GTL\_R\_6689

Date de mise à jour :

Auteur : SPC GTL

24/04/2018




Photo du recensement d'origine. auteur photo : Klaus MARONNA

### MARQUE

Maximum de l'inondation : Oui

Visibilité : Oui

État du repère : Bon

Pérennité : Longue

Repère calculé : Non

PHEC : Non

### SOURCE DE REPÉRAGE : - -

Type de repérage : Non renseigné

Organisme(s) : Bureau d'études

### NIVELLEMENT D'ORIGINE

Méthode : Non renseigné

Organisme : Inconnu

Référence nivelée : Autre type de référence

Système altimétrique : NGF IGN 1969 (système normal)

Différence entre le niveau d'eau et la référence (en m) : 2.650 m