

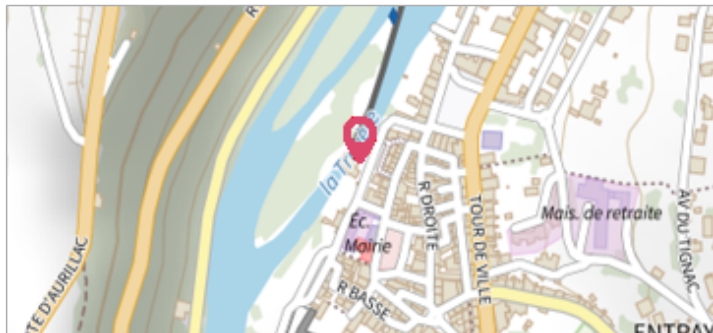

Commune : **ENTRAYGUES-SUR-TRUYERE**Rivière : **Le Lot****moulin sur la Truyère à 200m de la confluence avec le Lot****16** Repère(s) sur le site**GÉNÉRAL****Unité de gestion :** Garonne-Tarn-Lot**Code :** GTL\_S\_7358**Date de mise à jour :** 05/03/2020**Auteur :** SPC GTL**GÉOLOCALISATION****Coordonnées WGS84 :** X: 2.56406320 / Y: 44.64562000**Coordonnées RGF93 (Lambert 93) :** X: 665431.32 / Y: 6394153.04**Coordonnées RGF93 (ETRS89) :** X: 2.5640632 / Y: 44.64562**Code Hydro:** O---0150**Rive de référence:** Droite

Photo du recensement d'origine. auteur photo : Klaus MARONNA

**10 Janvier 1843**Nature de l'inondation : **Débordement de cours d'eau**Altitude calculée de l'eau : **non déterminé**Nature du repère : **Marque peinture ou encre****GÉNÉRAL****Code :** GTL\_R\_6686**Date de mise à jour :****Auteur :** SPC GTL

24/04/2018




Photo du recensement d'origine. auteur photo : Klaus MARONNA

**MARQUE****Maximum de l'inondation :** Oui**Visibilité :** Oui**État du repère :** Bon**Pérennité :** Longue**Repère calculé :** Non**PHEC :** Non**SOURCE DE REPÉRAGE : - -****Type de repérage :** Non renseigné**Organisme :** Bureau d'études**NIVELLEMENT D'ORIGINE****Méthode :** Non renseigné**Organisme :** Inconnu**Référence nivelée :** Autre type de référence**Système altimétrique :** NGF IGN 1969 (système normal)