
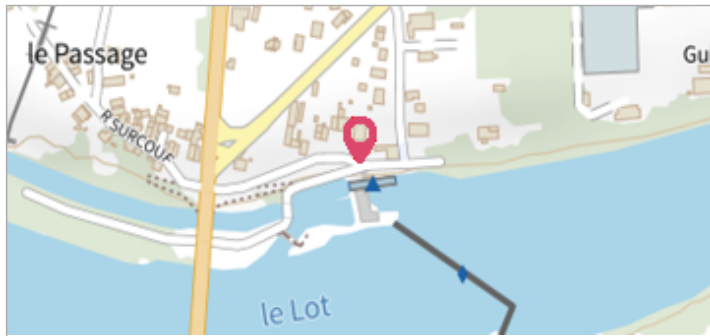


Commune : **AIGUILLON**Rivière : **Le Lot****moulin de Pélagat****3** Repère(s) sur le site**GÉNÉRAL****Unité de gestion :** Garonne-Tarn-Lot**Code :** GTL_S_1153**Date de mise à jour :** 24/03/2017**Auteur :** SPC GTL

Les 3 repères du site

GÉOLOCALISATION**Coordonnées WGS84 :** X: 0.34403100 / Y: 44.30700000**Coordonnées RGF93 (Lambert 93) :** X: 488162.06 / Y: 6360004.77**Coordonnées RGF93 (ETRS89) :** X: 0.344031 / Y: 44.307**Code Hydro:** O---0150**Rive de référence:** Droite**20 Octobre 1868**Nature de l'inondation : **Débordement de cours d'eau**Altitude calculée de l'eau : **non déterminé**Nature du repère : **Marque gravée****GÉNÉRAL****Code :** GTL_R_6641**Date de mise à jour :****Auteur :** SPC GTL

20/05/2020


MARQUE**Maximum de l'inondation :** Oui**Visibilité :** Oui**État du repère :** Moyen**Pérennité :** Moyenne**Repère calculé :** Non**PHEC :** Non**SOURCE DE REPÉRAGE : - -****Type de repérage :** Non renseigné**Organisme :** Bureau d'études**NIVELLEMENT D'ORIGINE****Méthode :** Non renseigné**Organisme :** Inconnu**Référence nivelée :** Autre type de référence**Système altimétrique :** NGF IGN 1969 (système normal)

Photo du recensement d'origine, auteur photo : Klaus MARONNA