


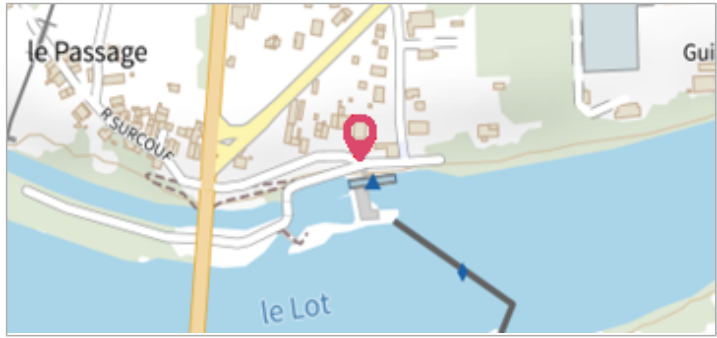
Commune : **AIGUILLON** | Rivière : **Le Lot**

**moulin de Pélagat**

**3** Repère(s) sur le site

**GÉNÉRAL**

Unité de gestion : Garonne-Tarn-Lot  
 Code : GTL\_S\_1153 Date de mise à jour : 24/03/2017  
 Auteur : SPC GTL



Les 3 repères du site

**GÉOLOCALISATION**

Coordonnées WGS84 : X: 0.34403100 / Y: 44.30700000  
 Coordonnées RGF93 (Lambert 93) X: 488162.06 / Y: 6360004.77  
 Coordonnées RGF93 (ETRS89) : X: 0.344031 / Y: 44.307  
 Code Hydro: O--0150 Rive de référence: Droite

**26 septembre 1866** Altitude calculée de l'eau : **non déterminé**

Nature de l'inondation : **Débordement de cours d'eau** Nature du repère : **Marque gravée**

**GÉNÉRAL**

Code : GTL\_R\_6640 Date de mise à jour : 20/05/2020  
 Auteur : SPC GTL




Photo du recensement d'origine, auteur photo : Klaus MARONNA

**MARQUE**

Maximum de l'inondation : Oui  
 Visibilité : Oui État du repère : Moyen  
 Pérennité : Moyenne Repère calculé : Non  
 PHEC : Non

**SOURCE DE REPÉRAGE : - -**

Type de repérage : Non renseigné  
 Organisme(s) : Bureau d'études

**NIVELLEMENT D'ORIGINE**

Méthode : Non renseigné  
 Organisme : Inconnu  
 Référence nivelée : Autre type de référence  
 Système altimétrique : NGF IGN 1969 (système normal)