


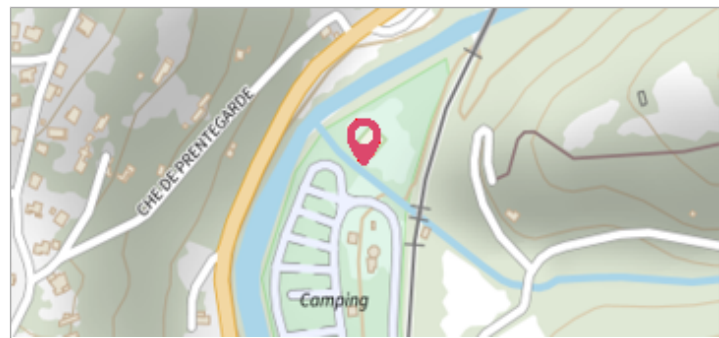
|   |                         |                          |
|---|-------------------------|--------------------------|
|  | Commune : <b>FIGEAC</b> | Rivière : <b>Le Célé</b> |
|   | <b>camping</b>          |                          |

**2** Repère(s) sur le site

**GÉNÉRAL**

---

Unité de gestion : Lot  
 Code : GTL\_S\_6773      Date de mise à jour : 25/08/2016  
 Auteur : SPC GTL




**GÉOLOCALISATION**

---

Coordonnées WGS84 : X: 2.04879000 / Y: 44.61500000  
 Coordonnées RGF93 (Lambert 93) X: 624531.94 / Y: 6391110.96  
 Coordonnées RGF93 (ETRS89) : X: 2.04879 / Y: 44.615  
 Code Hydro: 08--0250      Rive de référence: Gauche



|  |  |  |
|--|--|--|
|  | <b>4 Décembre 2003</b>                                     | Altitude calculée de l'eau : <b>199.42 m</b> |
|  | Nature de l'inondation : <b>Débordement de cours d'eau</b> | Nature du repère : <b>Plaque</b>             |

**GÉNÉRAL**

---

Code : GTL\_R\_6560      Date de mise à jour : 24/04/2018  
 Auteur : SPC GTL



**MARQUE**

---

Maximum de l'inondation : Oui  
 Visibilité : Oui      État du repère : Bon  
 Pérennité : Longue      Repère calculé : Non  
 PHEC : Non

**SOURCE DE REPÉRAGE : LA CRUE DES 3 ET 4 DECEMBRE 2003 DU CÉLÉ EN AVAL DE BAGNAC-SUR-CÉLÉ -**

---

Type de repérage : Campagne de terrain post-inondation  
 Organisme : Bureau d'études

**NIVELLEMENT D'ORIGINE**

---

Méthode : Non renseigné  
 Organisme : Inconnu  
 Commentaires sur le nivellement : épaisseur d'eau : 0.58  
 Référence nivelée : Marque d'inondation  
 Système altimétrique : NGF IGN 1969 (système normal)  
 Altitude de la référence (en m) : 199.420 m  
 Altitude calculée de l'eau (en m) : 199.42 m