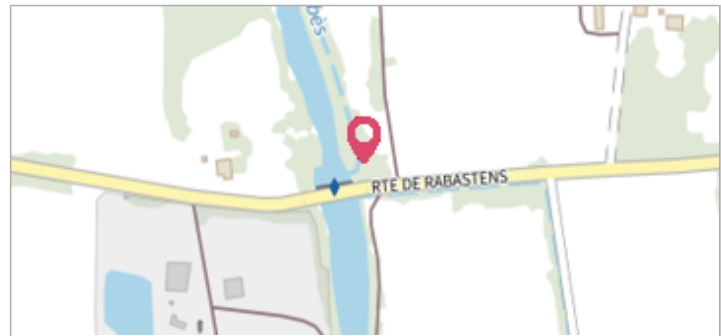
	Commune : VIC-EN-BIGORRE	<div>1</div> <div>Repère(s) sur le site</div>
	-	

GÉNÉRAL

Unité de gestion : Gironde-Adour-Dordogne

Code : GTL_S_240 Date de mise à jour : 26/08/2016

Auteur : SPC GTL




GÉOLOCALISATION

Coordonnées WGS84 : X: 0.09268170 / Y: 43.38530000

Coordonnées RGF93 (Lambert 93) X: 464353.07 / Y: 6258357.8


Coordonnées RGF93 (ETRS89) : X: 0.0926817 / Y: 43.3853

	23 Juin 1875	Altitude calculée de l'eau : 219.73 m
	Nature de l'inondation : Débordement de cours d'eau	Nature du repère : Plaque

GÉNÉRAL

Code : GTL_R_656 Date de mise à jour : 15/12/2021

Auteur : SPC GTL



MARQUE

Maximum de l'inondation : Oui

Visibilité : Oui Repère calculé : Non

Pérennité : Non renseigné

PHEC : Non

SOURCE DE REPÉRAGE : - -

Type de repérage : Non renseigné

Organisme : Inconnu

NIVELLEMENT D'ORIGINE

Méthode : Non renseigné

Organisme : Inconnu

Référence nivelée : Marque d'inondation

Système altimétrique : NGF IGN 1969 (système normal)

Altitude de la référence (en m) : 219.730 m

Altitude calculée de l'eau (en m) : 219.73 m