


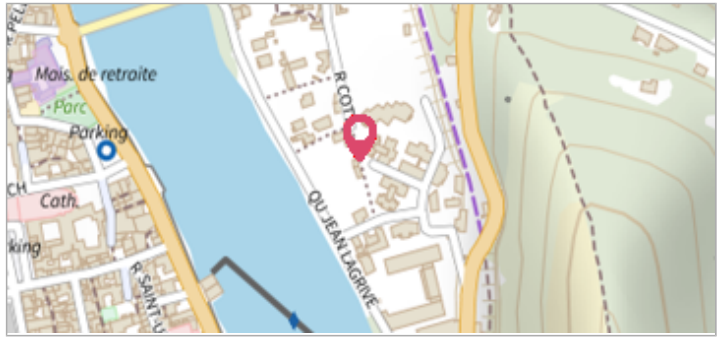
Commune : **CAHORS** | Rivière : **Le Lot**

 **rue Coty**

1 Repère(s) sur le site


GÉNÉRAL

Unité de gestion : Lot
 Code : GTL_S_5582 Date de mise à jour : 18/05/2022
 Auteur : SPC GTL



GÉOLOCALISATION

Coordonnées WGS84 : X: 1.44706130 / Y: 44.44759200
 Coordonnées RGF93 (Lambert 93) X: 576430.64 / Y: 6373275.35
 Coordonnées RGF93 (ETRS89) : X: 1.4470613 / Y: 44.447592
 Code Hydro: O--0150 Rive de référence: Gauche

 **4 décembre 2003** Altitude calculée de l'eau : **117.78 m**

Nature de l'inondation : **Débordement de cours d'eau** Nature du repère : **Plaque**

GÉNÉRAL

Code : GTL_R_6490 Date de mise à jour : 08/12/2021
 Auteur : SPC GTL



MARQUE

Maximum de l'inondation : Oui
 Visibilité : Oui État du repère : Bon
 Pérennité : Longue Repère calculé : Non
 PHEC : Non

SOURCE DE REPÉRAGE : DDT 46 - 04/12/2017

NIVELLEMENT D'ORIGINE

Méthode : Non renseigné
 Organisme : Inconnu
 Commentaires sur le nivellement : épaisseur d'eau : 1.19
 Référence nivelée : Marque d'inondation
 Système altimétrique : NGF IGN 1969 (système normal)
 Altitude de la référence (en m) : 117.780 m
 Altitude calculée de l'eau (en m) : 117.78 m