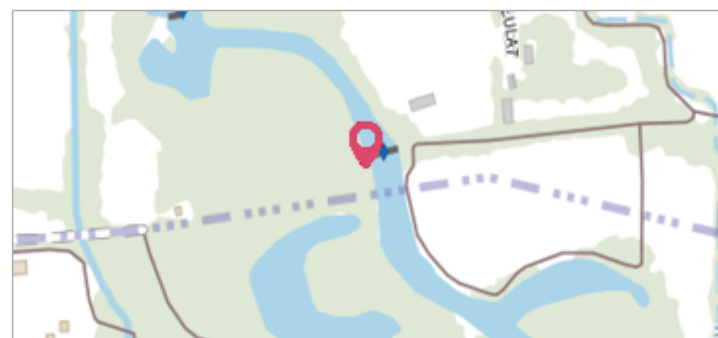
	Commune : ARTAGNAN	<div>1</div> <div>Repère(s) sur le site</div>
	-	


GÉNÉRAL

Unité de gestion : Gironde-Adour-Dordogne
Code : GTL_S_232 **Date de mise à jour :** 26/08/2016
Auteur : SPC GTL




GÉOLOCALISATION

Coordonnées WGS84 : X: 0.08890610 / Y: 43.39550000
Coordonnées RGF93 (Lambert 93) X: 464088.97 / **Y:** 6259502.11
Coordonnées RGF93 (ETRS89) : X: 0.0889061 / Y: 43.3955

	23 Juin 1875	Altitude calculée de l'eau : 213.34 m
	Nature de l'inondation : Débordement de cours d'eau	Nature du repère : Marque gravée

GÉNÉRAL

Code : GTL_R_648 **Date de mise à jour :** 15/12/2021
Auteur : SPC GTL



MARQUE

Maximum de l'inondation : Oui
Visibilité : Oui **Repère calculé :** Non
Pérennité : Non renseigné
PHEC : Non

SOURCE DE REPÉRAGE : - -

Type de repérage : Non renseigné
Organisme : Inconnu

NIVELLEMENT D'ORIGINE

Méthode : Non renseigné
Organisme : Inconnu
Référence nivelée : Marque d'inondation
Système altimétrique : NGF IGN 1969 (système normal)
Altitude de la référence (en m) : 213.340 m
Altitude calculée de l'eau (en m) : 213.34 m