

Commune : **SENESTIS** | Rivière : **La Garonne**

**France**

**5** Repère(s) sur le site

**GÉNÉRAL**

Unité de gestion : Garonne-Tarn-Lot  
 Code : GTL\_S\_474      Date de mise à jour : 26/01/2018  
 Auteur : SPC GTL


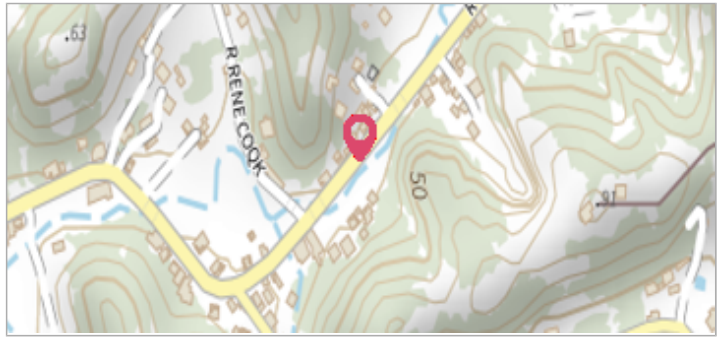


Photo du recensement d'origine. auteur photo : Klaus MARONNA

**GÉOLOCALISATION**

Coordonnées WGS84 : X: 0.23932600 / Y: 44.42750000  
 Coordonnées RGF93 (Lambert 93) X: 480282.13 / Y: 6373669.49  
 Coordonnées RGF93 (ETRS89) : X: 0.239326 / Y: 44.4275  
 Code Hydro: O---0000      Rive de référence: Droite

**4 février 1952**      Altitude calculée de l'eau : **non déterminé**

Nature de l'inondation : **Débordement de cours d'eau**      Nature du repère : **Marque peinture ou encre**

**Commentaires** : Le bâtiment porte les repères des crues du 24/06/1875, du 05/03/1930, du 04/02/1952, du 15/12/1981 et de 1955.

**GÉNÉRAL**

Code : GTL\_R\_6439      Date de mise à jour : 12/12/2019  
 Auteur : SPC GTL




Photo du recensement d'origine. auteur photo : Klaus MARONNA

**MARQUE**

Maximum de l'inondation : Oui  
 Visibilité : Oui      État du repère : Bon  
 Pérennité : Longue      Repère calculé : Non  
 PHEC : Non

**SOURCE DE REPÉRAGE** : - -

Type de repérage : Non renseigné  
 Organisme(s) : Bureau d'études

**NIVELLEMENT D'ORIGINE**

Méthode : Non renseigné  
 Organisme : Inconnu  
 Référence nivelée : Autre type de référence  
 Système altimétrique : NGF IGN 1969 (système normal)  
 Différence entre le niveau d'eau et la référence (en m) : 2.000 m