
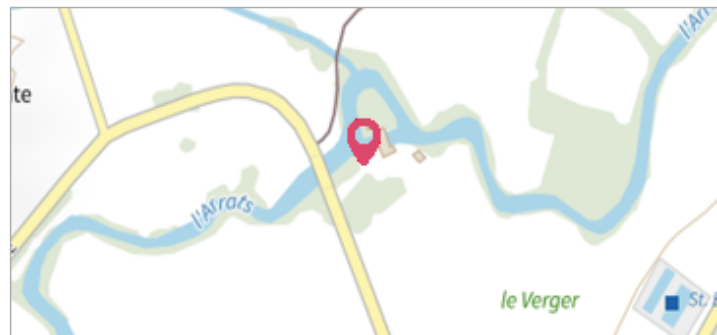


| | | |
|---|----------------------------------|----------------------------|
|  | Commune : MANSONVILLE | Rivière : L' Arrats |
| | pont de la D 3- face aval | |

1 Repère(s) sur le site

GÉNÉRAL


Unité de gestion : Garonne-Tarn-Lot
Code : GTL_S_2607 **Date de mise à jour :** 25/08/2016
Auteur : SPC GTL



GÉOLOCALISATION

Coordonnées WGS84 : X: 0.83492100 / Y: 44.01900000
Coordonnées RGF93 (Lambert 93) X: 526426.89 / **Y:** 6326824.02
Coordonnées RGF93 (ETRS89) : X: 0.834921 / Y: 44.019
Code Hydro: O---0240 **Rive de référence:** Gauche



| | | |
|---|---|---|
|  | 24 Janvier 2009 Nature de l'inondation : Débordement de cours d'eau | Altitude calculée de l'eau : non déterminé Nature du repère : Photographie |
| | Commentaires : commentaires photo : Sur la culée la crue a laissé une trace nette. | |

GÉNÉRAL

Code : GTL_R_6389 **Date de mise à jour :** 24/04/2018
Auteur : SPC GTL



MARQUE

Maximum de l'inondation : Oui
Visibilité : Non renseigné **Repère calculé :** Non
Pérennité : Non renseigné
PHEC : Non renseigné

SOURCE DE REPÉRAGE : - -

Type de repérage : Non renseigné
Organisme : Bureau d'études

NIVELLEMENT D'ORIGINE

Méthode : Non renseigné
Organisme : Inconnu
Référence nivelée : Autre type de référence
Système altimétrique : NGF IGN 1969 (système normal)