
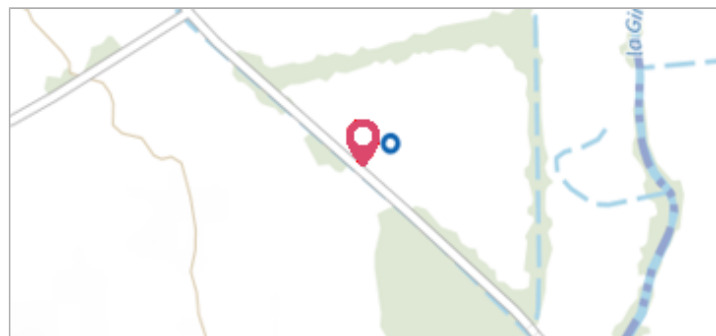
	Commune : <b>LABRIHE</b>	Rivière : <b>La Gimone</b>
	<b>franchissement d'un chemin vicinal reliant Bouvées à la D 205- à 3km en amont de Labrihe</b>	

**1** Repère(s) sur le site

**GÉNÉRAL**

---


**Unité de gestion :** Garonne-Tarn-Lot  
**Code :** GTL\_S\_2759 **Date de mise à jour :** 25/08/2016  
**Auteur :** SPC GTL



**GÉOLOCALISATION**

---

**Coordonnées WGS84 :** X: 0.90041400 / Y: 43.74580000  
**Coordonnées RGF93 (Lambert 93)** X: 530869.06 / Y: 6296334.96  
**Coordonnées RGF93 (ETRS89)** : X: 0.900414 / Y: 43.7458  
**Code Hydro:** O2--0330 **Rive de référence:** Gauche

	<b>24 Janvier 2009</b>	Altitude calculée de l'eau : <b>non déterminé</b>
	Nature de l'inondation : <b>Débordement de cours d'eau</b>	Nature du repère : <b>Photographie</b>

**Commentaires :** commentaires photo : Vue sur la Peyrassse. Dans le champ- labouré avant la crue- les eaux inondantes ont remanié la terre et on distingue facilement la limite atteinte par l'inondation.

**GÉNÉRAL**

---

**Code :** GTL\_R\_6362 **Date de mise à jour :** 24/04/2018  
**Auteur :** SPC GTL



**MARQUE**

---

**Maximum de l'inondation :** Oui  
**Visibilité :** Non renseigné **Repère calculé :** Non  
**Pérennité :** Non renseigné  
**PHEC :** Non renseigné

**SOURCE DE REPÉRAGE : - -**

---

**Type de repérage :** Non renseigné  
**Organisme :** Bureau d'études

**NIVELLEMENT D'ORIGINE**

---

**Méthode :** Non renseigné  
**Organisme :** Inconnu  
**Référence nivelée :** Autre type de référence  
**Système altimétrique :** NGF IGN 1969 (système normal)