

Commune : **TOULOUSE**Rivière : **La Garonne****N°6 rue du 4 Septembre****1** Repère(s) sur le site**GÉNÉRAL**

Unité de gestion : Garonne-Tarn-Lot

Code : GTL\_S\_5019

Date de mise à jour : 06/08/2025

Auteur : SPC GTL


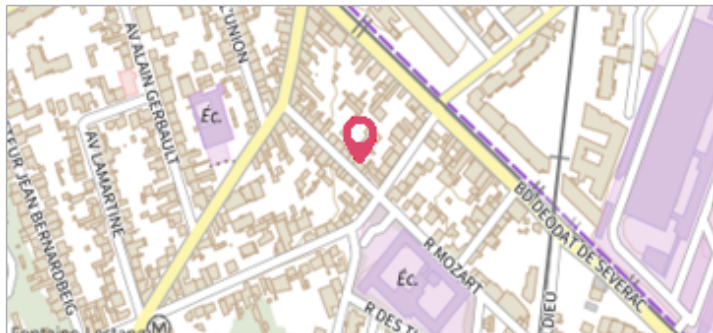


Photo du site

**GÉOLOCALISATION**

Coordonnées WGS84 : X: 1.42092000 / Y: 43.58890000

Coordonnées RGF93 (Lambert 93) X: 572442.93 / Y: 6277924.62

Coordonnées RGF93 (ETRS89) : X: 1.42092 / Y: 43.5889

Code Hydro: O--0000

Rive de référence: Non renseigné

**23 juin 1875**Nature de l'inondation : **Débordement de cours d'eau**Altitude calculée de l'eau : **141.272 m**Nature du repère : **Repère normalisé (décret n°2005-233)**

Commentaires : n°6 rue du 4 Septembre.

**GÉNÉRAL**

Code : GTL\_R\_633

Date de mise à jour :

Auteur : SPC GTL

06/08/2025

**MARQUE**

Maximum de l'inondation : Oui

Visibilité : Oui

État du repère : Bon

Pérennité : Non renseigné

Repère calculé : Non

PHEC : Oui

**SOURCE DE REPÉRAGE : - -**

Type de repérage : Non renseigné

Organisme(s) : Inconnu

**NIVELLEMENT REVU - 07/05/2025 - 07/05/2025**

Méthode : Méthode combinée

Organisme : SPC Garonne - Tarn - Lot

Commentaires sur le nivellement : Altitude de la référence levée par système GNSS

- Différence entre le niveau d'eau et la référence levée par échelle

Référence nivelée : Marque d'inondation

Système altimétrique : NGF IGN 1969 (système normal)

Altitude de la référence (en m) : 139.642 m

Différence entre le niveau d'eau et la référence (en m) : 1.630 m

Altitude calculée de l'eau (en m) : 141.272 m




Photo du repère - mesure 1.63 m