

Commune : **LE FOSSAT**Rivière : **La Lèze****Garage Renault****1**

Repère(s) sur le site


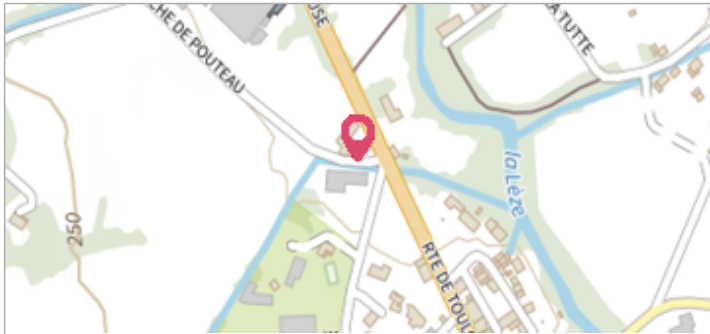
**GÉNÉRAL****Unité de gestion :** Garonne-Tarn-Lot**Code :** GTL\_S\_4796**Date de mise à jour :** 26/10/2017**Auteur :** SPC GTL

Photo du recensement d'origine. auteur photo : AGERIN

**GÉOLOCALISATION****Coordonnées WGS84 :** X: 1.40586000 / Y: 43.17650000**Coordonnées RGF93 (Lambert 93) :** X: 570301.14 / Y: 6232116.89**Coordonnées RGF93 (ETRS89) :** X: 1.40586 / Y: 43.1765**Code Hydro:** O18-0400**Rive de référence:** Non renseigné**25 Mai 2007**Nature de l'inondation : **Débordement de cours d'eau**Altitude calculée de l'eau : **non déterminé**Nature du repère : **Non renseigné****Commentaires :** H = 0.20 m à l'intérieur du garage**GÉNÉRAL****Code :** GTL\_R\_5922**Date de mise à jour :****Auteur :** SPC GTL

12/12/2019




Photo du recensement d'origine. auteur photo : AGERIN

**MARQUE****Maximum de l'inondation :** Oui**Visibilité :** Oui**État du repère :** Disparu**Pérennité :** Aucune**Repère calculé :** Non**PHEC :** Oui**SOURCE DE REPÉRAGE : RETOUR D'EXPÉRIENCE DES CRUES DES AFFLUENTS DE LA LÈZE ET DE L'ARIZE LORS DES ÉPISODES ORAGEUX DE MAI ET JUIN 2007 -****Type de repérage :** Campagne de terrain post-inondation**Organisme :** AGERIN**NIVELLEMENT D'ORIGINE****Méthode :** Non renseigné**Organisme :** Inconnu**Référence nivelée :** Autre type de référence**Système altimétrique :** NGF IGN 1969 (système normal)**Différence entre le niveau d'eau et la référence (en m) :** 0.200 m