Commune : **MAUROUX** | Rivière : **Le Lot**

A l'écluse d'Orgueil- 1-5 km de Soturac.

1 Repère(s) sur le site

GÉNÉRAL

Unité de gestion : Garonne-Tarn-Lot
Code : GTL_S_3233 **Date de mise à jour :** 25/08/2016
Auteur : SPC GTL

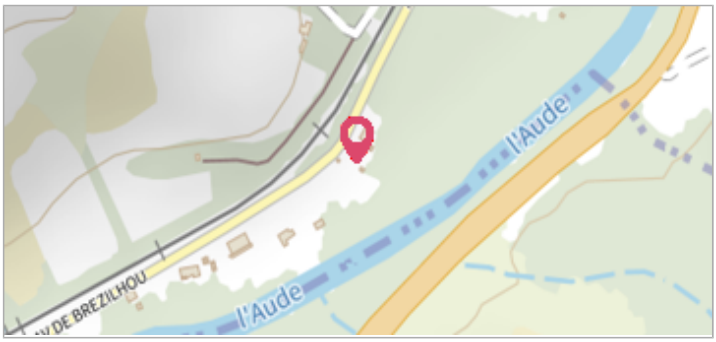



Photo du recensement d'origine. auteur photo : Klaus MARONNA

GÉOLOCALISATION

Coordonnées WGS84 : X: 1.04458000 / Y: 44.47490000
Coordonnées RGF93 (Lambert 93) X: 544485.66 / Y: 6377019.42
Coordonnées RGF93 (ETRS89) : X: 1.04458 / Y: 44.4749
Code Hydro: O---0150 **Rive de référence:** Droite

5 Décembre 2003

Altitude calculée de l'eau : **non déterminé**

Nature de l'inondation : **Débordement de cours d'eau**

Nature du repère : **Laisse d'inondation**

Commentaires : Vue vers l'aval - sur l'écluse d'Orgueil. Le cliché a été pris le 05/12/2003 à 13h30 - en début de décrue.

GÉNÉRAL

Code : GTL_R_5728 **Date de mise à jour :** 24/04/2018
Auteur : SPC GTL



Photo du recensement d'origine. auteur photo : Klaus MARONNA

MARQUE

Maximum de l'inondation : Oui
Visibilité : Non **État du repère :** Disparu
Pérennité : Aucune **Repère calculé :** Non
PHEC : Non renseigné

SOURCE DE REPÉRAGE : LA CRUE DES 4 ET 5 DÉCEMBRE 2003 DU LOT ENTRE LIVINHAC-LEHAUT ET SOTURAC -

Type de repérage : Campagne de terrain post-inondation
Organisme : Bureau d'études

NIVELLEMENT D'ORIGINE

Méthode : Non renseigné
Organisme : Inconnu
Référence nivelée : Autre type de référence
Système altimétrique : NGF IGN 1969 (système normal)