


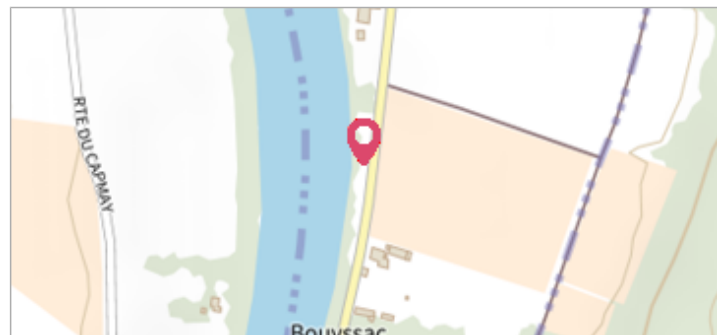
Commune : **TOUZAC** | Rivière : **Le Lot**

**A Bouyssac- 1-5 km en aval de Touzac.**

**1** Repère(s) sur le site

**GÉNÉRAL**

Unité de gestion : Lot  
 Code : GTL\_S\_3276      Date de mise à jour : 25/08/2016  
 Auteur : SPC GTL



**GÉOLOCALISATION**

Coordonnées WGS84 : X: 1.05303000 / Y: 44.48510000  
 Coordonnées RGF93 (Lambert 93) X: 545185.49 / Y: 6378135.54  
 Coordonnées RGF93 (ETRS89) : X: 1.05303 / Y: 44.4851  
 Code Hydro: O--0150      Rive de référence: Gauche


**5 décembre 2003**      Altitude calculée de l'eau : **non déterminé**

Nature de l'inondation : **Débordement de cours d'eau**      Nature du repère : **Laisse d'inondation**

**Commentaires :** Vue vers l'aval - sur bouyssac. Sur la route - on distingue une laisse de crue (flèches). Le cliché a été pris le 05/12/2003 à 12h 15 en début de décrue.

**GÉNÉRAL**

Code : GTL\_R\_5725      Date de mise à jour : 17/04/2018  
 Auteur : SPC GTL



**MARQUE**

Maximum de l'inondation : Oui  
 Visibilité : Non      État du repère : Disparu  
 Pérennité : Aucune      Repère calculé : Non  
 PHEC : Non renseigné

**SOURCE DE REPÉRAGE : RECUEIL DE PHOTOGRAPHIES ET REPÈRES DE CRUE -**

Type de repérage : Campagne de terrain post-inondation  
 Organisme(s) : Bureau d'études

**NIVELLEMENT D'ORIGINE**

Méthode : Non renseigné  
 Organisme : Inconnu  
 Référence nivelée : Autre type de référence  
 Système altimétrique : NGF IGN 1969 (système normal)