

Commune : **SOTURAC**Rivière : **Le Lot****Au pont de la D 8- face aval du pont.****1** Repère(s) sur le site**GÉNÉRAL**

Unité de gestion : Lot

Code : GTL_S_3268

Date de mise à jour : 28/02/2022

Auteur : SPC GTL


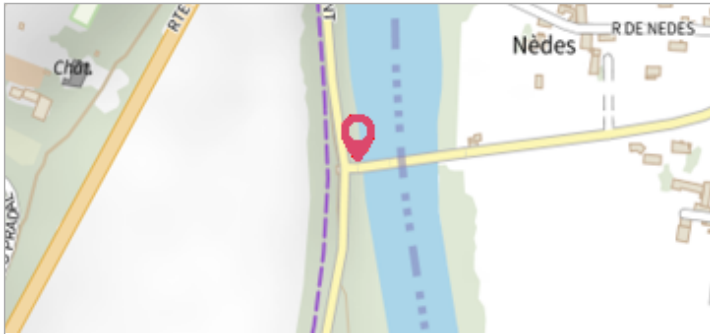


Photo du recensement d'origine. auteur photo : Klaus MARONNA

GÉOLOCALISATION

Coordonnées WGS84 : X: 1.04900610 / Y: 44.49601500

Coordonnées RGF93 (Lambert 93) X: 544895.54 / Y: 6379355.56

Coordonnées RGF93 (ETRS89) : X: 1.0490061 / Y: 44.496015

Code Hydro: O---0150

Rive de référence: Droite

**5 Décembre 2003**Altitude calculée de l'eau : **non déterminé**Nature de l'inondation : **Débordement de cours d'eau**Nature du repère : **Laisse d'inondation****Commentaires :** Vue sur la culée rive droite du pont où la crue a laissé une trace d'humidité (flèches). Le cliché a été pris le 5/12/2003 à 12h15 - en début de décrue.**GÉNÉRAL**

Code : GTL_R_5724

Date de mise à jour :

Auteur : SPC GTL

24/04/2018

MARQUE

Maximum de l'inondation : Oui

Visibilité : Non

État du repère : Disparu

Pérennité : Aucune

Repère calculé : Non

PHEC : Non renseigné

SOURCE DE REPÉRAGE : LA CRUE DES 4 ET 5 DÉCEMBRE 2003 DU LOT ENTRE LIVINHAC-LEHAUT ET SOTURAC -

Type de repérage : Campagne de terrain post-inondation

Organisme : Bureau d'études

NIVELLEMENT D'ORIGINE

Méthode : Non renseigné

Organisme : Inconnu

Référence nivelée : Autre type de référence

Système altimétrique : NGF IGN 1969 (système normal)




Photo du recensement d'origine. auteur photo : Klaus MARONNA