

Commune : **CASTELFRANC**Rivière : **Le Lot****Moulin sur le Vert en rive droite du Vert.****1**

Repère(s) sur le site

GÉNÉRAL

Unité de gestion : Lot

Code : GTL_S_3813

Date de mise à jour : 10/02/2022

Auteur : SPC GTL


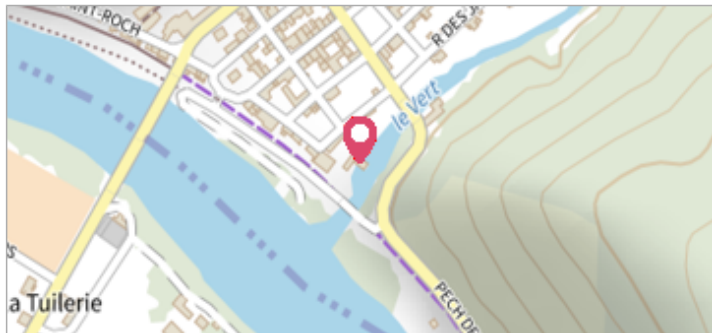


Photo du recensement d'origine. auteur photo : Klaus MARONNA

GÉOLOCALISATION

Coordonnées WGS84 : X: 1.22293260 / Y: 44.49966200

Coordonnées RGF93 (Lambert 93) X: 558729.41 / Y: 6379434.17

Coordonnées RGF93 (ETRS89) : X: 1.2229326 / Y: 44.499662

Code Hydro: O---0150

Rive de référence: Non renseigné

**5 Décembre 2003**Altitude calculée de l'eau : **non déterminé**Nature de l'inondation : **Débordement de cours d'eau**Nature du repère : **Laisse d'inondation****Commentaires :** Vue sur la face aval du moulin où la crue a laissé une trace d'humidité relativement homogène (flèches). Photographie prise le 14/12/2003.**GÉNÉRAL**

Code : GTL_R_5695

Date de mise à jour :

Auteur : SPC GTL

24/04/2018

MARQUE

Maximum de l'inondation : Oui

Visibilité : Non

État du repère : Disparu

Pérennité : Aucune

Repère calculé : Non

PHEC : Non renseigné


SOURCE DE REPÉRAGE : LA CRUE DES 4 ET 5 DÉCEMBRE 2003 DU LOT ENTRE LIVINHAC-LEHAUT ET SOTURAC -**Type de repérage :** Campagne de terrain post-inondation**Organisme :** Bureau d'études**NIVELLEMENT D'ORIGINE****Méthode :** Non renseigné**Organisme :** Inconnu**Référence nivelée :** Autre type de référence**Système altimétrique :** NGF IGN 1969 (système normal)

Photo du recensement d'origine. auteur photo : Klaus MARONNA