


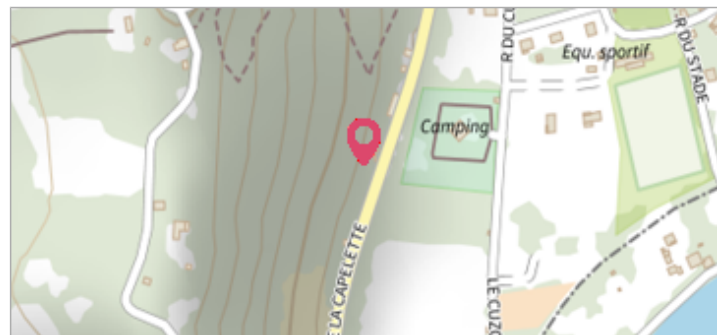
Commune : **CAJARC** | Rivière : **Le Lot**

Au camping de Cajarc

1 Repère(s) sur le site

GÉNÉRAL

Unité de gestion : Lot
 Code : GTL_S_6400 Date de mise à jour : 25/08/2016
 Auteur : SPC GTL



GÉOLOCALISATION

Coordonnées WGS84 : X: 1.83747000 / Y: 44.48340000
 Coordonnées RGF93 (Lambert 93) X: 607551.91 / Y: 6376718.52
 Coordonnées RGF93 (ETRS89) : X: 1.83747 / Y: 44.4834
 Code Hydro: O--0150 Rive de référence: Droite


4 décembre 2003 Altitude calculée de l'eau : **non déterminé**

Nature de l'inondation : **Débordement de cours d'eau** Nature du repère : **Photographie**

Commentaires : Vue en direction du Lot. Le cliché a été réalisé peu avant le maximum de la crue. Photographie prise le 4/12/2003 entre 11 et 12h.

GÉNÉRAL

Code : GTL_R_5575 Date de mise à jour : 20/06/2018
 Auteur : SPC GTL



MARQUE

Maximum de l'inondation : Oui
 Visibilité : Non État du repère : Disparu
 Pérennité : Aucune Repère calculé : Non
 PHEC : Non renseigné

SOURCE DE REPÉRAGE : LA CRUE DES 4 ET 5 DÉCEMBRE 2003 DU LOT ENTRE LIVINHAC-LEHAUT ET SOTURAC -

Type de repérage : Campagne de terrain post-inondation
 Organisme(s) : Bureau d'études

NIVELLEMENT D'ORIGINE

Méthode : Non renseigné
 Organisme : Inconnu
 Référence nivelée : Autre type de référence
 Système altimétrique : NGF IGN 1969 (système normal)