

Commune : **SALVAGNAC-CAJARC**Rivière : **Le Lot****A la Vayssière- à 1-75 m en amont de Cajarc.****1**

Repère(s) sur le site


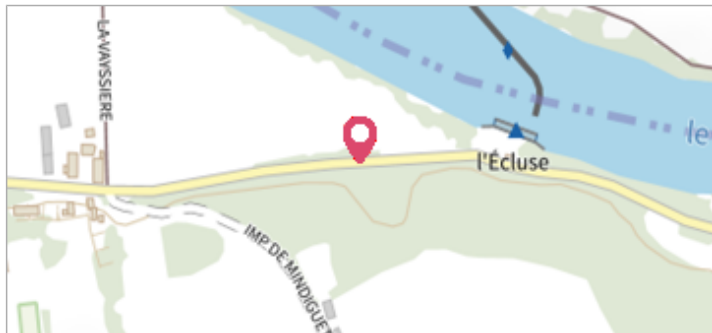
**GÉNÉRAL****Unité de gestion :** Garonne-Tarn-Lot**Code :** GTL\_S\_6450**Date de mise à jour :** 25/08/2016**Auteur :** SPC GTL

Photo du recensement d'origine. auteur photo : Klaus MARONNA

**GÉOLOCALISATION****Coordonnées WGS84 :** X: 1.86800000 / Y: 44.48420000**Coordonnées RGF93 (Lambert 93) :** X: 609980.86 / Y: 6376772.11**Coordonnées RGF93 (ETRS89) :** X: 1.868 / Y: 44.4842**Code Hydro:** O---0150**Rive de référence:** Gauche**4 Décembre 2003**Altitude calculée de l'eau : **non déterminé**Nature de l'inondation : **Débordement de cours d'eau**Nature du repère : **Laisse d'inondation****Commentaires :** Vue vers l'aval - sur la Vayssière. La crue a déposé une laisse de crue nette (flèches). Photographie prise 10/12/2003.**GÉNÉRAL****Code :** GTL\_R\_5564**Date de mise à jour :****Auteur :** SPC GTL

17/04/2018




Photo du recensement d'origine. auteur photo : Klaus MARONNA

**MARQUE****Maximum de l'inondation :** Oui**Visibilité :** Non**État du repère :** Disparu**Pérennité :** Aucune**Repère calculé :** Non**PHEC :** Non renseigné**SOURCE DE REPÉRAGE : LA CRUE DES 4 ET 5 DÉCEMBRE 2003 DU LOT ENTRE LIVINHAC-LEHAUT ET SOTURAC -****Type de repérage :** Campagne de terrain post-inondation**Organisme :** Bureau d'études**NIVELLEMENT D'ORIGINE****Méthode :** Non renseigné**Organisme :** Inconnu**Référence nivelée :** Autre type de référence**Système altimétrique :** NGF IGN 1969 (système normal)