Commune : **CAPDENAC-GARE** | Rivière : **Le Lot**

A 3 km en aval de Capdenac-Gare

1 Repère(s) sur le site

GÉNÉRAL

Unité de gestion : Garonne-Tarn-Lot
Code : GTL_S_6779 **Date de mise à jour :** 25/08/2016
Auteur : SPC GTL

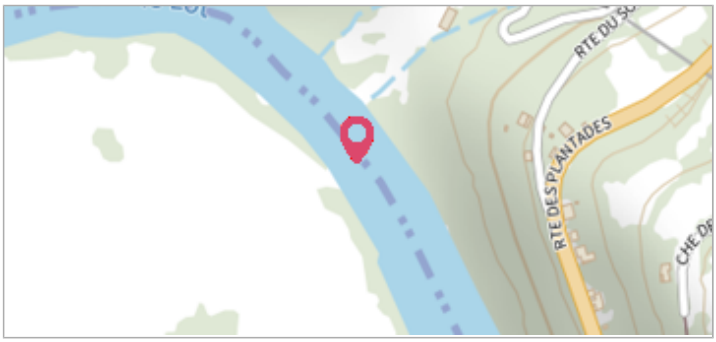



Photo du recensement d'origine. auteur photo : Klaus MARONNA

GÉOLOCALISATION

Coordonnées WGS84 : X: 2.06349000 / Y: 44.58220000
Coordonnées RGF93 (Lambert 93) X: 625654.96 / Y: 6387453.85
Coordonnées RGF93 (ETRS89) : X: 2.06349 / Y: 44.5822
Code Hydro: O---0150 **Rive de référence:** Gauche

4 Décembre 2003

Altitude calculée de l'eau : **non déterminé**

Nature de l'inondation : **Débordement de cours d'eau**

Nature du repère : **Photographie**

Commentaires : Vue sur Livinhac le bas et vers l'aval. Le cliché a été réalisé en début de décrue le 4/12/2003 entre 8 et 10 h.

GÉNÉRAL

Code : GTL_R_5544 **Date de mise à jour :** 24/04/2018
Auteur : SPC GTL



Photo du recensement d'origine. auteur photo : Klaus MARONNA

MARQUE

Maximum de l'inondation : Oui
Visibilité : Non **État du repère :** Disparu
Pérennité : Aucune **Repère calculé :** Non
PHEC : Non renseigné

SOURCE DE REPÉRAGE : LA CRUE DES 4 ET 5 DÉCEMBRE 2003 DU LOT ENTRE LIVINHAC-LEHAUT ET SOTURAC -

Type de repérage : Campagne de terrain post-inondation
Organisme : Bureau d'études

NIVELLEMENT D'ORIGINE

Méthode : Non renseigné
Organisme : Inconnu
Référence nivelée : Autre type de référence
Système altimétrique : NGF IGN 1969 (système normal)