

Commune : **CUZAC** | Rivière : **Le Lot**

**Carrefour RN 140 - VC de Clayrou**

**1** Repère(s) sur le site

**GÉNÉRAL**

Unité de gestion : Lot  
 Code : GTL\_S\_6843      Date de mise à jour : 28/10/2022  
 Auteur : SPC GTL


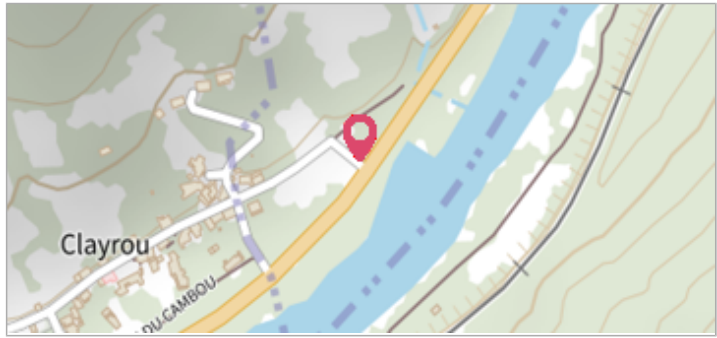


Photo du recensement d'origine. auteur photo : Klaus MARONNA

**GÉOLOCALISATION**

Coordonnées WGS84 : X: 2.11719580 / Y: 44.57462900  
 Coordonnées RGF93 (Lambert 93) X: 629908.82 / Y: 6386563.79  
 Coordonnées RGF93 (ETRS89) : X: 2.1171958 / Y: 44.574629  
 Code Hydro: O--0150      Rive de référence: Droite

**4 décembre 2003**      Altitude calculée de l'eau : **non déterminé**

Nature de l'inondation : **Débordement de cours d'eau**      Nature du repère : **Laisse d'inondation**

**Commentaires :** Vue sur une intersection d'une voie communale avec la N 140. La photographie a été prise en début de décrue le 4/12/2003 entre 8 et 10 h. A cet endroit - la crue n'a déposé aucune trace nette permettant la reconstitution de son extension maximale.

**GÉNÉRAL**

Code : GTL\_R\_5531      Date de mise à jour : 24/04/2018  
 Auteur : SPC GTL




Photo du recensement d'origine. auteur photo : Klaus MARONNA

**MARQUE**

Maximum de l'inondation : Oui  
 Visibilité : Non      État du repère : Disparu  
 Pérennité : Aucune      Repère calculé : Non  
 PHEC : Non renseigné

**SOURCE DE REPÉRAGE : LA CRUE DES 4 ET 5 DÉCEMBRE 2003 DU LOT ENTRE LIVINHAC-LEHAUT ET SOTURAC -**

Type de repérage : Campagne de terrain post-inondation  
 Organisme(s) : Bureau d'études

**NIVELLEMENT D'ORIGINE**

Méthode : Non renseigné  
 Organisme : Inconnu  
 Référence nivelée : Autre type de référence  
 Système altimétrique : NGF IGN 1969 (système normal)