

Commune : **CUZAC** | Rivière : **Le Lot**

Intersection D31 / N 140.

1 Repère(s) sur le site

GÉNÉRAL

Unité de gestion : Lot
 Code : GTL_S_6876 Date de mise à jour : 28/10/2022
 Auteur : SPC GTL


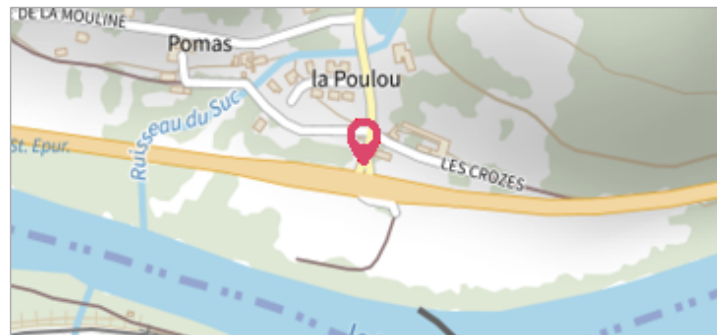


Photo du recensement d'origine. auteur photo : Klaus MARONNA

GÉOLOCALISATION

Coordonnées WGS84 : X: 2.14595570 / Y: 44.57204700
 Coordonnées RGF93 (Lambert 93) X: 632189.05 / Y: 6386251.89
 Coordonnées RGF93 (ETRS89) : X: 2.1459557 / Y: 44.572047
 Code Hydro: O--0150 Rive de référence: Droite

4 décembre 2003 Altitude calculée de l'eau : **non déterminé**

Nature de l'inondation : **Débordement de cours d'eau** Nature du repère : **Laisse d'inondation**

Commentaires : Vue sur l'(intersection D 31 - N 140. La photographie a été prise le 4/12/2003 entre 8 et 10 h en début de décrue. Au maximum de la crue - ce carrefour a été inondé.

GÉNÉRAL

Code : GTL_R_5530 Date de mise à jour : 03/11/2022
 Auteur : SPC GTL




Photo du recensement d'origine. auteur photo : Klaus MARONNA

MARQUE

Maximum de l'inondation : Oui
 Visibilité : Non État du repère : Disparu
 Pérennité : Aucune Repère calculé : Non
 PHEC : Non renseigné

SOURCE DE REPÉRAGE : LA CRUE DES 4 ET 5 DÉCEMBRE 2003 DU LOT ENTRE LIVINHAC-LEHAUT ET SOTURAC -

Type de repérage : Campagne de terrain post-inondation
 Organisme(s) : Bureau d'études

NIVELLEMENT D'ORIGINE

Méthode : Non renseigné
 Organisme : Inconnu
 Référence nivelée : Autre type de référence
 Système altimétrique : NGF IGN 1969 (système normal)