


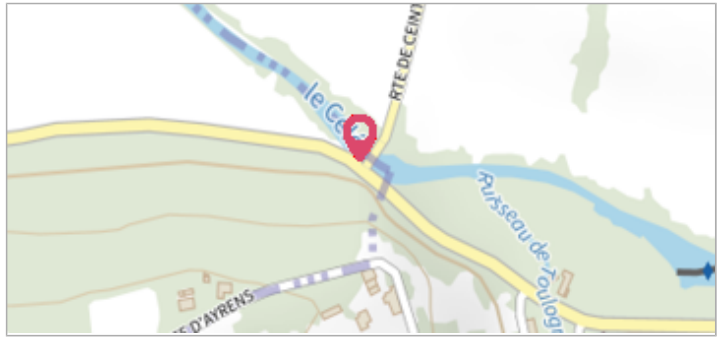
Commune : **BEDUER** | Rivière : **Le Célé**

A merlançon- à 4 km en aval de Figeac.

1 Repère(s) sur le site

GÉNÉRAL

Unité de gestion : Lot
 Code : GTL_S_6696 Date de mise à jour : 25/08/2016
 Auteur : SPC GTL



GÉOLOCALISATION

Coordonnées WGS84 : X: 1.98442000 / Y: 44.58850000
 Coordonnées RGF93 (Lambert 93) X: 619387.3 / Y: 6388231.19
 Coordonnées RGF93 (ETRS89) : X: 1.98442 / Y: 44.5885
 Code Hydro: O8--0250 Rive de référence: Droite


3 décembre 2003 Altitude calculée de l'eau : **non déterminé**

Nature de l'inondation : **Débordement de cours d'eau** Nature du repère : **Laisse d'inondation**

Commentaires : Vue prise par la DDE 46 le 4/12/2003 entre 10 et 11 heures pendant la décrue sur la D 93 en direction de ceint-d'Eau. La photographie a été prise en début de décrue - a environ 0 - 15 m en dessous du maximum enregistré à la station de Merlançon. La crue a déposé une trace de boue (flèche) - permettant de reconstituer son extension maximale (tirets).

GÉNÉRAL

Code : GTL_R_5403 Date de mise à jour : 24/04/2018
 Auteur : SPC GTL



MARQUE

Maximum de l'inondation : Oui
 Visibilité : Non État du repère : Disparu
 Pérennité : Aucune Repère calculé : Non
 PHEC : Non renseigné

SOURCE DE REPÉRAGE : LA CRUE DES 3 ET 4 DECEMBRE 2003 DU CÉLÉ EN AVAL DE BAGNAC-SUR-CÉLÉ -

Type de repérage : Campagne de terrain post-inondation
 Organisme(s) : Bureau d'études

NIVELLEMENT D'ORIGINE

Méthode : Non renseigné
 Organisme : Inconnu
 Référence nivelée : Autre type de référence
 Système altimétrique : NGF IGN 1969 (système normal)