	Commune : ADERVIELLE-POUCHERGUES	Rivière : La Neste du Luron
	Apex du cône de déjection- haut du village.	

1 Repère(s) sur le site

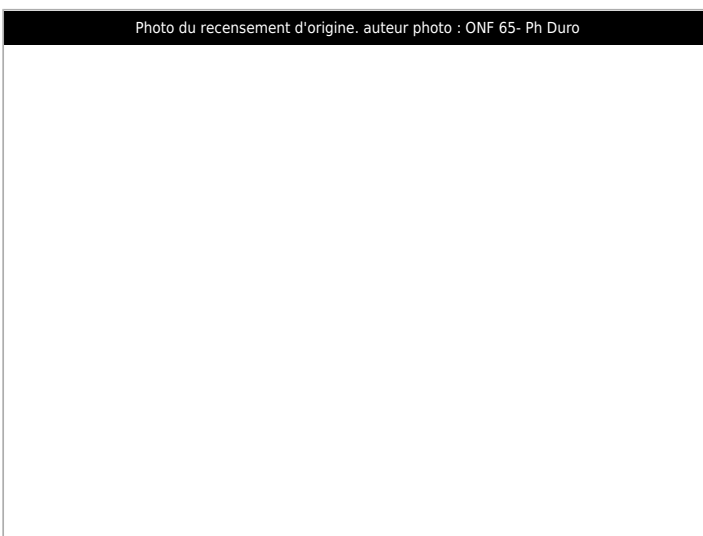
GÉNÉRAL


Unité de gestion : Garonne-Tarn-Lot
Code : GTL_S_1100 **Date de mise à jour :** 20/09/2017
Auteur : SPC GTL



GÉOLOCALISATION

Coordonnées WGS84 : X: 0.40282200 / Y: 42.81880000
Coordonnées RGF93 (Lambert 93) X: 487409.98 / **Y:** 6194530.61
Coordonnées RGF93 (ETRS89) : X: 0.402822 / Y: 42.8188
Code Hydro: 001-0430 **Rive de référence:**




	10 Août 2003	Altitude calculée de l'eau : non déterminé
	Nature de l'inondation : Débordement de cours d'eau	Nature du repère : Photographie

Commentaires : dépôt de matériaux contre le soubassement d'une habitation en rive gauche du cône. - commentaires photo : Rapport Commune de Adervielle-Pouchergues- crue du Torrent du Playstrou - Rapport Commune de Adervielle-Pouchergues- crue du Torrent du Playstrou

GÉNÉRAL

Code : GTL_R_5373 **Date de mise à jour :** 19/02/2018
Auteur : SPC GTL



MARQUE

Maximum de l'inondation : Oui
Visibilité : Non **État du repère :** Disparu
Pérennité : Aucune **Repère calculé :** Non
PHEC : Non

SOURCE DE REPÉRAGE : RAPPORT COMMUNE DE ADERVIELLE-POUCHERGUES- CRUE DU TORRENT DU PLAYSTROU -

Type de repérage : Campagne de terrain post-inondation
Organisme : Inconnu

NIVELLEMENT D'ORIGINE

Méthode : Non renseigné
Organisme : Inconnu
Référence nivelée : Autre type de référence
Système altimétrique : NGF IGN 1969 (système normal)