Commune : **BERTREN** | Rivière : **La Garonne**

# Les Aygues- bornes le long de la voie ferrée.

**2** Repère(s) sur le site

## GÉNÉRAL

**Unité de gestion :** Garonne-Tarn-Lot
**Code :** GTL_S_1685 **Date de mise à jour :** 25/08/2016
**Auteur :** SPC GTL

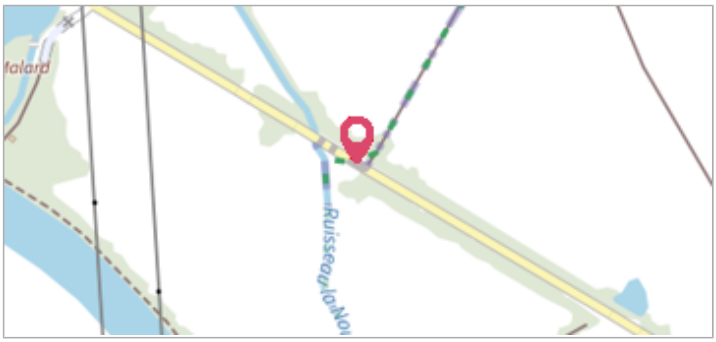




Photo du recensement d'origine. auteur photo : GEOSPHAIR

## GÉOLOCALISATION

**Coordonnées WGS84 :** X: 0.61718900 / Y: 43.00740000
**Coordonnées RGF93 (Lambert 93)** X: 505584.04 / Y: 6214940.14
**Coordonnées RGF93 (ETRS89) :** X: 0.617189 / Y: 43.0074
**Code Hydro:** O---0000 **Rive de référence:** Gauche

## 23 Juin 1875

Altitude calculée de l'eau : **445.93 m**

Nature de l'inondation : **Débordement de cours d'eau**

Nature du repère : **Marque gravée**

**Commentaires :** Présence de repères pour les crues de 1875 et 1897. Les cotes sont respectivement de 445 - 93 m et 446 - 23 m. Source: PPR Garonne amont - ISL.

## GÉNÉRAL

**Code :** GTL_R_523 **Date de mise à jour :** 17/04/2018
**Auteur :** SPC GTL



Photo du recensement d'origine. auteur photo : GEOSPHAIR

## MARQUE

**Maximum de l'inondation :** Oui
**Visibilité :** Oui **État du repère :** Bon
**Pérennité :** Longue **Repère calculé :** Non
**PHEC :** Non

## SOURCE DE REPÉRAGE : LA CRUE DES 4 ET 5 DÉCEMBRE 2003 DU LOT ENTRE LIVINHAC-LEHAUT ET SOTURAC -

**Type de repérage :** Campagne de terrain post-inondation
**Organisme :** GEOSPHAIR

## NIVELLEMENT D'ORIGINE

**Méthode :** Non renseigné
**Organisme :** Inconnu
**Référence nivelée :** Marque d'inondation
**Système altimétrique :** NGF IGN 1969 (système normal)
**Altitude de la référence (en m) :** 445.930 m
**Altitude calculée de l'eau (en m) :** 445.93 m