

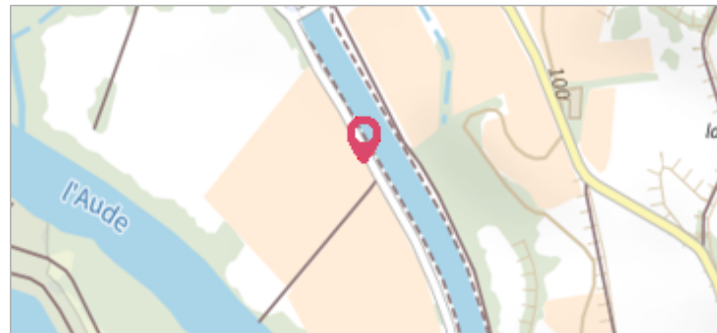
Commune : **CAZAUX-DEBAT** | Rivière : **La Neste du Louron**

Au lieu dit La Prade

1 Repère(s) sur le site

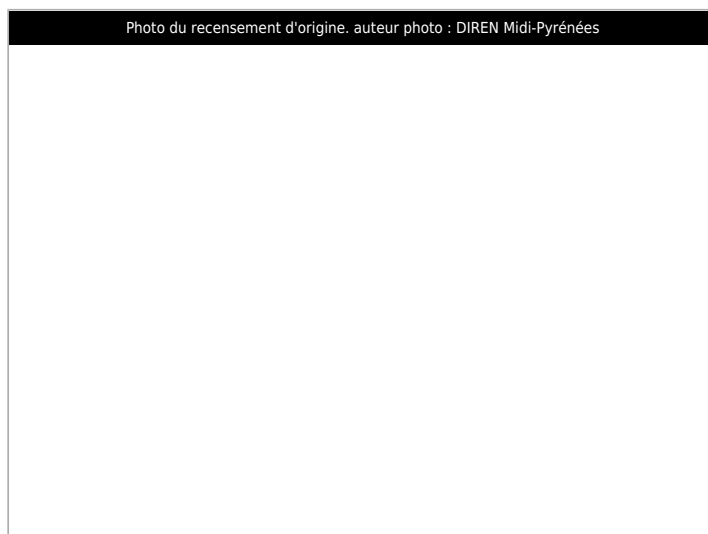
GÉNÉRAL

Unité de gestion : Garonne-Tarn-Lot
Code : GTL_S_915 **Date de mise à jour :** 20/09/2017
Auteur : SPC GTL



GÉOLOCALISATION

Coordonnées WGS84 : X: 0.38345100 / Y: 42.88670000
Coordonnées RGF93 (Lambert 93) X: 486075.13 / Y: 6202129.73
Coordonnées RGF93 (ETRS89) : X: 0.383451 / Y: 42.8867
Code Hydro: 001-0430 **Rive de référence:** Gauche




5 juillet 2001 Altitude calculée de l'eau : **non déterminé**

Nature de l'inondation : **Débordement de cours d'eau** Nature du repère : **Photographie**

Commentaires : Vue vers l'amont - la force du courant a démantelé le mur de soutènement de la RD 618 - en rive gauche - près du pont menant à Cazaux-Debat.

GÉNÉRAL

Code : GTL_R_5078 **Date de mise à jour :** 19/02/2018
Auteur : SPC GTL



MARQUE

Maximum de l'inondation : Oui
Visibilité : Non **État du repère :** Disparu
Pérennité : Aucune **Repère calculé :** Non
PHEC : Non renseigné

SOURCE DE REPÉRAGE : LA CRUE DE LA NESTE DU 5 JUILLET 2001. RAPPORT TECHNIQUE ET PHOTOGRAPHIQUE. -

Type de repérage : Campagne de terrain post-inondation
Organisme(s) : DIREN Midi-Pyrénées

NIVELLEMENT D'ORIGINE

Méthode : Non renseigné
Organisme : Inconnu
Référence nivelée : Autre type de référence
Système altimétrique : NGF IGN 1969 (système normal)