

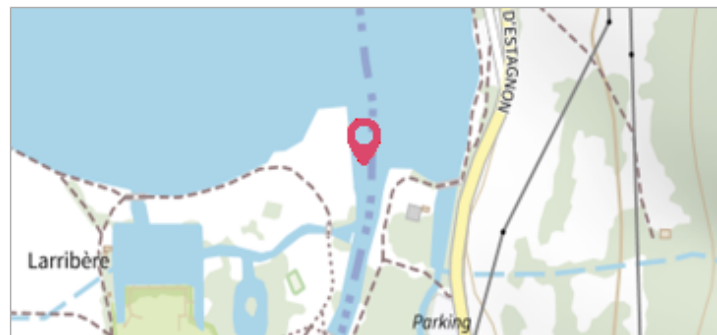
Commune : **GENOS** | Rivière : **La Neste du Louron**

Lac de Genos-Loudenvielle

1 Repère(s) sur le site

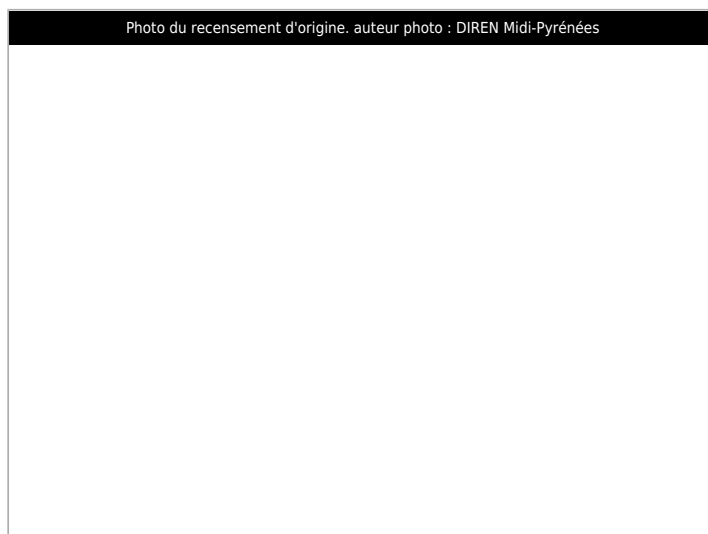
GÉNÉRAL

Unité de gestion : Garonne-Tarn-Lot
 Code : GTL_S_1141 Date de mise à jour : 20/09/2017
 Auteur : SPC GTL



GÉOLOCALISATION

Coordonnées WGS84 : X: 0.40982700 / Y: 42.80290000
 Coordonnées RGF93 (Lambert 93) X: 487925.17 / Y: 6192744.48
 Coordonnées RGF93 (ETRS89) : X: 0.409827 / Y: 42.8029
 Code Hydro: 001-0430 Rive de référence: Non renseigné




5 juillet 2001 Altitude calculée de l'eau : **non déterminé**

Nature de l'inondation : **Débordement de cours d'eau** Nature du repère : **Photographie**

Commentaires : Travaux de désengrèvement (11 juillet) - visant à redonner un chenal d'exutoire à la Neste de Louron dans le lac.

GÉNÉRAL

Code : GTL_R_5067 Date de mise à jour : 24/04/2018
 Auteur : SPC GTL



MARQUE

Maximum de l'inondation : Oui
 Visibilité : Non État du repère : Disparu
 Pérennité : Aucune Repère calculé : Non
 PHEC : Non renseigné

SOURCE DE REPÉRAGE : LA CRUE DE LA NESTE DU 5 JUILLET 2001. RAPPORT TECHNIQUE ET PHOTOGRAPHIQUE. -

Type de repérage : Campagne de terrain post-inondation
 Organisme(s) : DIREN Midi-Pyrénées

NIVELLEMENT D'ORIGINE

Méthode : Non renseigné
 Organisme : Inconnu
 Référence nivelée : Autre type de référence
 Système altimétrique : NGF IGN 1969 (système normal)